JAKIE BŁONIA PRĄDNICKIE?

RAPORT Z KONSULTACJI SPOŁECZNYCH

ZARZĄD ZIELENI MIEJSKIEJ W KRAKOWIE
Kraków, czerwiec 2026

SPIS TREŚCI

..... 1

I. WPROWADZENIE 3

II. PRZEDMIOT I CEL KONSULTACJI SPOŁECZNYCH 4

BŁONIA PRĄDNICKIE, CZYLI TEREN POLSADU 4

MODERNIZACJA DWORKU I NOWY PARK 4

ZAKRES I CEL KONSULTACJI SPOŁECZNYCH 5

III. PODSTAWA PRAWNA I ORGANIZATOR KONSULTACJI SPOŁECZNYCH 5

IV. PROMOCJA I SPOSÓB INFORMOWANIA O KONSULTACJACH 5

V. PRZEBIEG KONSULTACJI SPOŁECZNYCH 6

PLAN KONSULTACJI SPOŁECZNYCH I ZASTOSOWANE METODY PRACY 6

SĄSIEDZKI PIKNIK KONSULTACYJNY 7

ANKIETA 8

TELEFONICZNE DYŻURY EKSPERCKIE 9

VI. WYNIKI KONSULTACJI SPOŁECZNYCH 10

WYNIKI ANKIETY KONSULTACYJNEJ 10

WYNIKI SPACERU I WARSZTATU KONSULTACYJNEGO 17

POSTULATY ZEBRANE W TRAKCIE KONSULTACJI SPOŁECZNYCH 20

INNE OPINIE NA TEMAT ZAGOSPODAROWANIA BŁOŃ PRĄDNICKICH 22

VII. WNIOSKI Z KONSULTACJI SPOŁECZNYCH 22

VIII. INFORMACJA O DALSZYCH DZIAŁANIACH 24

IX. SPIS ZAŁĄCZNIKÓW 25

I. WPROWADZENIE

Szanowne Mieszkanki, Szanowni Mieszkańcy Krakowa,

Oddajemy w Wasze ręce raport z konsultacji społecznych dotyczących zagospodarowania Błoń Prądnickich, szerzej znanych jako teren Polsadu. Konsultacje realizowane były **od 8 do 29 maja 2026 roku** przez Zarząd Zieleni Miejskiej w Krakowie przy wsparciu organizacyjno-merytorycznym Wydziału Dialogu, Konsultacji i Kontaktu Obywatelskiego.

Błonia Prądnickie to wyjątkowy, liczący niespełna 2,5 ha zielony teren mieszczący się na Prądniku Czerwonym w okolicy Ronda Barei. Na obszarze tym przez lata funkcjonowało Centrum Ogrodnicze Polsad, z którym wielu mieszkańców do dziś kojarzy to miejsce. Dziedzictwo Błoń Prądnickich, w tym historia działalności rolniczej sięgają jednak znacznie dalej niż ostatnie dziesięciolecia - odnaleźć tam można ślady dawnego Folwarku Benedyktyńskiego czy Ogrodu św. Łazarza, w tym Dwór Folwarczny z XVIII wieku. Dzisiaj zdecydowana większość Błoń Prądnickich to w większości nieużytkowany teren zielony, który dzięki swoim walorom przyrodniczym i historycznym ma szanse stać się zielonym sercem Prądnika Czerwonego. Przemiana taka wymagać będzie szeregu inwestycji realizowanych na kanwie przemyślanej, spójnej i odpowiadającej na potrzeby mieszkanek i mieszkańców koncepcji zagospodarowania.

Celem raportowanych tu konsultacji społecznych było zebranie oczekiwań mieszkanek i mieszkańców Krakowa dotyczących zagospodarowania terenu Błoń Prądnickich. Na proces konsultacyjny złożyły się: piknik konsultacyjny obejmujący spacer badawczy i warsztaty z mieszkańcami; ankieta konsultacyjna oraz telefoniczne dyżury eksperckie.
W konsultacjach udział wzięło nie mniej niż **610 osób**. Łącznie w procesie konsultacji zgłoszono 13 487 postulatów, które po procesie redakcji i kategoryzacji pozwoliły na utworzenie listy 174 unikalnych postulatów dotyczących zagospodarowania przyszłego parku. Postulaty te stanowić będą podstawę do wprowadzenia zmian w dokumentach planistycznych miasta oraz do opracowania koncepcji zagospodarowania Błoń Prądnickich. Spośród wszystkich zgłoszonych postulatów 9 510 zostanie uwzględnionych w projekcie, 796 zostanie uwzględnionych częściowo, 2 916 zostanie rozpatrzonych na późniejszym etapie realizacji, natomiast 265 uwag zostało odrzuconych.

Niniejszy raport zawiera szczegółowy opis zrealizowanego procesu konsultacyjnego, omówienie wyników i wniosków oraz pełne zestawienie zapytań, uwag i postulatów zgłoszonych w trakcie konsultacji wraz ze stanowiskiem Prezydenta Miasta Krakowa dotyczącym zaproponowanych rozwiązań.

Zapraszając do lektury niniejszego raportu zespół odpowiedzialny za przygotowanie i realizację konsultacji pragnie podziękować wszystkim mieszkankom i mieszkańcom Krakowa, którzy wzięli udział w procesie konsultacyjnych. Dziękujemy za zaangażowanie, konstruktywną dyskusję oraz wszystkie zgłoszone pomysły. Jesteśmy głęboko przekonani, że dialog obywatelski jest najlepszą drogą do wypracowywania rozwiązań, które z jednej strony będą jak najlepiej służyć mieszkańcom Krakowa, a z drugiej strony pozwolą naszemu miastu nieustannie się rozwijać i jak najlepiej odpowiadać na wyzwania, które niesie przyszłość.

II. PRZEDMIOT I CEL KONSULTACJI SPOŁECZNYCH

BŁONIA PRĄDNICKIE, CZYLI TEREN POLSADU

Błonia Prądnickie to wyjątkowy, liczący niespełna 2,5 ha zielony teren mieszczący się na Prądniku Czerwonym w okolicy Ronda Barei. Obszar ten od północy graniczy z potokiem Sudół, od zachodu z parafią św. Jana Chrzciciela, a od wschodu i południa z arteriami komunikacyjnymi: ul. Strzelców oraz ul. Dobrego Pasterza. Warto zaznaczyć, że określenie Błonia Prądnickie to robocza nazwa terenu używana w dokumentach i materiałach miejskich. Okoliczni mieszkańcy znacznie częściej posługują się nazwą Polsad nawiązującą do najnowszej historii tego miejsca. Centrum ogrodnicze zaczęło dzierżawić ten teren od miasta w 1990 roku i na przestrzeni lat stało się głównym punktem zaopatrzenia dla okolicznych działkowców, właścicieli domków jednorodzinnych i wszystkich innych miłośników ogrodnictwa. Na terenie Polsadu znajdowała się także stadnina koni oraz szkółka jeździecka, które po latach wyewoluowały w samodzielny podmiot znany mieszkańcom pod jako OJK Elanus. Dziedzictwo Błoń Prądnickich, w tym historia działalności rolniczej sięgają jednak znacznie dalej niż lata 90’ XX wieku. Do dzisiaj odnaleźć tu można ślady dawnego folwarku benedyktyńskiego czy Ogrodu św. Łazarza. Najważniejszym z nich jest dworek z XVIII wieku, który pierwotnie pełnił rolę rządcówki, a swój obecny, klasycystyczny kształt zyskał w trakcie dużej przebudowy ok. 1900 r.

Dzisiaj zdecydowana większość Błoń Prądnickich to nieużytkowany teren zielony. Centrum ogrodnicze Polsad ograniczyło zakres swojej działalności, a prowadzona przez nie szkółka roślin funkcjonuje na niewielkim obszarze blisko bramy wejściowej. Stadnina koni przeniosła się z kolei na działki należące do parafii św. Jana Chrzciciela. Budynek dworku, który po upaństwowieniu majątku w 1945 roku pełnił różne funkcje, do niedawna stał pusty i niszczał. Niszczeją też inne zabytki folwarczne – kapliczka i mur ogrodzeniowy oraz nieużywana infrastruktura Polsadu - pozostałości szklarni, dawny sklep, budynki stadniny. Jednocześnie na nieużytkowanym terenie rozwija się przyroda, która zawsze stanowiła istotę tego miejsca, a dzisiaj, razem z dziedzictwem historycznym buduje jego niezwykły potencjał. Dzięki obecności starodrzewu, wielu gatunkom drzew i krzewów oraz sąsiedztwu potoku teren Polsadu, razem z leżącym nieopodal parkiem kieszonkowym „Ogród nad Sudołem” ma szanse stać się zielonym sercem Prądnika Czerwonego. Wymagać to jednak będzie szeregu inwestycji realizowanych na kanwie przemyślanej, spójnej i odpowiadającej na potrzeby mieszkanek i mieszkańców koncepcji zagospodarowania.

MODERNIZACJA DWORKU I NOWY PARK

Początkiem nowego życia Błoń Prądnickich będzie realizowane przez Zarząd Zieleni Miejskiej w Krakowie zadanie polegające na modernizacji Dworu. Działania rozpoczęły się w 2025 roku, a ich celem jest przekształcenie obiektu w przyjazną i otwartą dla mieszkańców przestrzeń społeczno-kulturalną. Zabytkowy budynek po gruntownym remoncie ma zostać zaadaptowany na cele publiczne, nie wykluczając przeznaczenia tego obiektu na siedzibę Rady Dzielnicy. Aktualnie przygotowywana jest dokumentacja projektowa, a jeszcze w tym roku ruszą pierwsze prace budowlane związane z remontem dachu, wykonaniem izolacji i wzmocnieniem fundamentów.

Równolegle miasto ma zaplanowane działanie zmierzające do zmiany przeznaczenia terenu w obowiązującym planie miejscowym ze wskazaniem na możliwość utworzenia na Parku Miejskiego Błonia Prądnickie. Podstawą do określenia przeznaczenia terenu są wskazania wynikające z przeprowadzonych konsultacji w tym przygotowana na jego podstawie koncepcja funkcjonalna

zagospodarowania całego terenu, której finałem ma być utworzenie ogólnodostępnych Błoń Prądnickich – przestrzeni wypoczynku, rekreacji i obcowania z przyrodą. Będzie to jedna z największych zielonych inwestycji w Dzielnicy III, a teren dawnego folwarku benedyktyńskiego ma szansę stać się jednym z najważniejszych i najciekawszych parków w tej części miasta.

ZAKRES I CEL KONSULTACJI SPOŁECZNYCH

Aby przyszłe Błonia Prądnickie odpowiadały na potrzeby różnych grup użytkowników postanowiono, że koncepcja ich zagospodarowania opracowana zostanie w sposób partycypacyjny. **Celem raportowanych tu konsultacji społecznych było zebranie oczekiwań mieszkanek i mieszkańców Krakowa dotyczących zagospodarowania terenu znanego jako Polsad.** Mieszkańcy zostali zapytani m.in. o to:

- **Jak najlepiej wykorzystać potencjał tej przestrzeni?**
- **Jakie udogodnienia sportowe i rekreacyjne są potrzebne w przyszłym parku?**
- **Jak chronić lokalną przyrodę, tworząc miejsce przyjazne środowisku?**

Na podstawie uzyskanych odpowiedzi określone zostaną między innymi funkcje i przeznaczenie terenu, rodzaj i ilość infrastruktury oraz rozwiązania ekologiczne. Finalnie poczynione ustalenia staną się podstawą do opracowania szczegółowej koncepcji zagospodarowania Błoń Prądnickich.

III. PODSTAWA PRAWNA I ORGANIZATOR KONSULTACJI SPOŁECZNYCH

Konsultacje społeczne dotyczące zagospodarowania Błoń Prądnickich prowadzone były **przez Zarząd Zieleni Miejskiej w Krakowie** we współpracy z Wydziałem Dialogu, Konsultacji i Kontaktu Obywatelskiego Urzędu Miasta Krakowa oraz partnerami procesu konsultacyjnego, **w szczególności z Radą Dzielnicy III Prądnik Czerwony.** Podstawą prawną procesu była uchwała nr CXI/2904/18 Rady Miasta Krakowa z dnia 26 września 2018 r. w sprawie zasad i trybu przeprowadzania konsultacji z mieszkańcami Gminy Miejskiej Kraków oraz z Krakowską Radą Działalności Pożytku Publicznego lub organizacjami pozarządowymi i podmiotami, o których mowa w art. 3 ust. 3 ustawy z dnia 24 kwietnia 2003 r. o działalności pożytku publicznego i o wolontariacie projektów aktów prawa miejscowego w dziedzinach dotyczących działalności statutowej tych organizacji.

IV. PROMOCJA I SPOSÓB INFORMOWANIA O KONSULTACJACH

Celem akcji informacyjnej było dotarcie do jak najszerszego grona osób potencjalnie zainteresowanych tematem konsultacji oraz zachęcenie ich do **podzielenia się swoimi pomysłami na zagospodarowanie terenu Błoń Prądnickich**. Głównym kanałem informacyjnym w mediach elektronicznych był portal **Obywatelski Kraków** - **www.obywatelski.krakow.pl**, w którym akcja promocyjna prowadzona była od

30 kwietnia do 22 maja 2026 roku. W tym okresie w serwisie opublikowano cztery artykuły w tym: informacje o zbliżających się konsultacjach, zaproszenie na konsultacje wraz z opisem celu, przedmiotu i przebiegu konsultacji oraz przypomnienia o poszczególnych wydarzeniach konsultacyjnych ze szczególnym uwzględnieniem pikniku konsultacyjnego. Podczas akcji promocyjnej wykorzystywano dział „Aktualności" oraz dział „Aktualne konsultacje społeczne". Informacje o konsultacjach zamieszczano również na **profilach Konsultacje Społeczne w Krakowie na Facebooku i Instagramie**. W okresie od 30 kwietnia do 25 maja na każdym z tych portali opublikowano po cztery posty, w tym informacje o zbliżających się konsultacjach, zaproszenie na konsultacje wraz z opisem celu, przedmiotu i przebiegu konsultacji oraz przypomnienia o poszczególnych wydarzeniach konsultacyjnych, ze szczególnym uwzględnieniem pikniku konsultacyjnego.

Internetową akcję informacyjną wspierały także publikacje na **portalach krakow.pl i zzm.krakow.pl**, w mediach społecznościowych na **profilach Krakow.pl i Zarząd Zieleni Miejskiej w Krakowie** (Facebook i Instagram) oraz w **newsletterach miejskich** i w **Biuletynie Informacji Publicznej**. Łącznie przygotowano kilkanaście publikacji, które dotarły do tysięcy odbiorców. Aby zwiększyć zasięg tradycyjnej kampanii informacyjnej i zachęcić mieszkańców do udziału w pikniku konsultacyjnym przeprowadzono **płatną kampanię promocyjną w mediach społecznościowych.** Działania reklamowe realizowano na platformach Facebook i Instagram, a kampania osiągnęła łącznie 63 500 wyświetleń (49 802 wyświetlenia na Facebooku oraz 13 698 wyświetleń na Instagramie).

Opisaną wyżej akcję informacyjną realizowaną przez Wydział Dialogu, Konsultacji i Kontaktu Obywatelskiego Urzędu Miasta Krakowa aktywnie wspierali **członkowie Rady Dzielnicy III Prądnik Czerwony**. Prowadzone przez nich działania koncentrowały się na mediach społecznościowych oraz na kampanii plakatowej i pozwoliły dotrzeć do mieszkanek i mieszkańców terenów bezpośrednio sąsiadujących z Polsadem.

Szczegółowy raport z akcji informacyjnej stanowi załącznik nr 3 do niniejszego raportu.

V. PRZEBIEG KONSULTACJI SPOŁECZNYCH

PLAN KONSULTACJI SPOŁECZNYCH I ZASTOSOWANE METODY PRACY

Jak zaznaczono wyżej celem konsultacji społecznych było **zebranie oczekiwań mieszkanek i mieszkańców Krakowa dotyczących zagospodarowania terenu Błoń Prądnickich,** w tym zarówno opinii dotyczących głównych kierunków wykorzystania tej przestrzeni, jak i konkretnych pomysłów na to, jak wyglądać powinien przyszły park. Aby zrealizować tak postawione cele oraz zapewnić uczestnikom jak najszerszy dostęp do procesu konsultacji, zaplanowano następujące działania:

- **Sąsiedzki piknik konsultacyjny**, obejmujący spacer badawczy i warsztaty konsultacyjne, zrealizowany 9 maja 2026 r. (sobota) na terenie Polsadu w godzinach 10.00-16.00.;
- **Ankieta konsultacyjna** dostępna online oraz w formie papierowej przez cały okres konsultacji tj. w dniach 8 - 29 maja 2026 r.;
- **Telefoniczne dyżury eksperckie**, zrealizowane w dniach 12 maja 2026 r. w godzinach 10:00–12:00 oraz 13 maja 2026 r. w godzinach 16:00–18:00 (nr tel. eksperta: 12 20 18 848);

Poniżej zamieszczono opis wszystkich etapów konsultacji, zaś zebrane za ich pomocą wyniki oraz płynące z nich wnioski zaprezentowano w kolejnych dwóch rozdziałach.

SĄSIEDZKI PIKNIK KONSULTACYJNY

Głównym wydarzeniem w raportowanym tu procesie był **piknik sąsiedzki** obejmujący **spacer badawczy** płynnie połączony z **warsztatem konsultacyjnym**. Aby wydarzenie przyciągnęło jak najwięcej osób, zaplanowano też szereg **dodatkowych atrakcji**. W programie znalazły się m.in. gra w bule, warsztaty malowania kamieni, zajęcia pilatesu i treningi boksu. Przygotowano też strefę sprawnościową z elementami cyrkowymi, punkt wydawania sadzonek oraz stanowisko informacyjne dotyczące społecznych ogrodów parcelowych. Zapewniono też obecność DJ-a oraz food trucków. W organizację wydarzenia, poza Zarządem Zieleni Miejskiej w Krakowie zaangażowali się Rada Dzielnicy III Prądnik Czerwony oraz Wydział Dialogu, Konsultacji i Kontaktu Obywatelskiego. Piknik rozpoczął się o godzinie 10.00 i zakończył ok. godziny 16.00.

Spacer badawczy rozpoczął się o godzinie 11.00 na parkingu przy budynku szkółki roślin Polsad. Na starcie przedstawione zostały cele i zakres konsultacji oraz plan spaceru badawczego. Dla zapewnienia sprawnego przebiegu oraz w ramach wspierania integracji sąsiedzkiej mieszkańcy i mieszkanki zostali poproszeni o podzielenie się na małe podgrupy. Każda z takich podgrup otrzymała zestaw konsultacyjny składający się z instrukcji, kart stylów, naklejek do wyznaczania funkcji parkowych oraz karteczek post-it do zapisywania pomysłów na zagospodarowanie parku. Pierwszym zadaniem konsultacyjnym, do którego zaproszono mieszkańców był **wybór stylu**, w jakim powinien zostać urządzony przyszły park. Każda grupa otrzymała trzy karty reprezentujące kolejno styl naturalny, nowoczesny i historyczny. Mieszkańcy mieli zdecydować, który styl najbardziej im odpowiada, a kartę z tymże stylem zawiesić w wyznaczonym do tego miejscu. Następnie cała grupa wyruszyła na trasę spaceru okalającą całe Błonia Prądnickie. Na trasie zaplanowano trzy punkty konsultacyjne, w których grupa zatrzymywała się by podjąć dyskusję o zagospodarowaniu terenu. Punkty te umieszczono kolejno: na łące za pozostałościami szklarni; na największym niezagospodarowanym zielonym fragmencie w północnej części parku oraz przy dawnych stajniach. W każdym z tych punktów dyskusję otwierało krótkie wprowadzenie merytoryczne a następnie mieszkańcy mogli określić **funkcję danego obszaru** oraz zgłosić swoje **pomysły na jego zagospodarowanie**. Wybór dominujących funkcji dokonywany był przez dobranie i umieszczenie na mapie naklejki z symbolem danej funkcji. Z kolei pomysły na zagospodarowanie zapisywane były na karteczkach typu post-it a następnie wklejane na mapę. Podczas całego spaceru możliwe było również zadawanie pytań oraz uzyskiwanie dodatkowy informacji na temat warunków brzegowych zagospodarowania Błoń Prądnickich.

Za merytoryczną stronę spaceru odpowiedzialny był zespół Pracowni Projektowej Zarządu Zieleni Miejskiej w Krakowie natomiast do moderowania dyskusji z mieszkańcami zaangażowana została zewnętrzna ekspertka ds. dialogu społecznego Ola Latocha. W wydarzeniu uczestniczyła również Zastępczyni Dyrektora Zarządu Zieleni Miejskiej ds. Inwestycyjnych Iwona Kluza-Wąsik, reprezentanci Rady Dzielnicy III Prądnik Czerwony oraz przedstawiciele Wydziału Dialogu, Konsultacji i Kontaktu Obywatelskiego UMK. Cały spacer trwał 2 godziny i pozwolił na zbudowanie bogatej **mapy funkcji i pomysłów odzwierciedlających oczekiwania mieszkańców w zakresie zagospodarowania Błoń Prądnickich** (por. zdjęcie poniżej oraz opis wyników konsultacji). Warto podkreślić, że całość spotkania przebiegła w przyjemnej, sąsiedzkiej atmosferze i nawet wtedy, gdy mieszkańcy różnili się w opiniach na zagospodarowanie danej części parku, dyskusja utrzymywała pokojowy i konstruktywny charakter. Różnice zdań między mieszkańcami dotyczyły m.in. takich aspektów jak organizacja ogrodu społecznego czy zagospodarowanie budynków pozostałych po stadninie i centrum ogrodniczym. Jednocześnie **wszystkie osoby obecne na spacerze jednoznacznie opowiedziały się za utworzeniem na terenie Polsadu ogólnodostępnego, wielofunkcyjnego parku.** Mieszkańcy podkreślali, że w tej części Prądnika brakuje terenów zielonych, a wraz z kolejnymi inwestycjami mieszkaniowymi przybywa

chętnych do spędzania czasu w otoczeniu natury. Kilka osób wprost zaznaczyło, że terenu tego nie należy w żaden sposób zabudowywać, a najgorszym możliwym scenariuszem dla Błoń Prądnickich byłyby inwestycje mieszkaniowe. Każdy taki głos spotykał się z jednoznacznym poparciem całej grupy. Po zakończeniu spaceru zbieranie opinii i pomysłów mieszkańców kontynuowane było podczas **warsztatu konsultacyjnego**. Przybrał on formę otwartego, animowanego punktu konsultacyjnego, w którym wszystkie chętnie osoby mogły dodawać swoje pomysły na utworzoną w trakcie spaceru **mapę funkcji i inspiracji**. Kontynuowane było również symboliczne **głosowanie na styl**, w jakim powinien zostać urządzony przyszły park Błonia Prądnickie. Nowością była z kolei **skrzynka na marzenia**, do której mieszkańcy i mieszkanki mogli wrzucać karteczki z dodatkowymi pomysłami na urządzenie Błoń Prądnickich. Osoby chętnie mogły również **wypełnić ankietę**, która była dostępna zarówno w głównym namiocie konsultacyjnym jak i w drugim punkcie obsługiwanym przez Wydział Dialogu, Konsultacji i Kontaktu Obywatelskiego. Rozmowy z mieszkańcami animowane były przede wszystkim przez zespół Pracowni Projektowej ZZM. Z uwagi na bardzo duże zainteresowanie mieszkańców stoisko konsultacyjne otwarte było do zakończenia pikniku sąsiedzkiego tj. do godziny 16.00.

Przyjęta formuła pikniku konsultacyjnego zapewniła wysoki stopień dostępności i atrakcyjności a te z kolei przełożyły się na bardzo dużą frekwencję. Jednocześnie, otwarte i rozłożone w czasie formy konsultacji nie pozwalają na precyzyjne określenie liczby mieszkanek i mieszkańców, którzy wzięli udział w wydarzeniu. Stwierdzić jednak można, że:

- W kulminacyjnym momencie spaceru badawczego uczestniczyło **39 osób** (bez osób prowadzących i przedstawicieli UMK);
- W głosowaniu na styl, w jakim powinien zostać urządzony park Błonia Prądnickie oddano łącznie **102 głosy** (suma głosów ze spaceru i z warsztatu konsultacyjnego), przy czym głosy oddawane podczas spaceru były głosami grupowymi;
- Na mapę inspiracji wklejono łącznie **99 naklejek wskazujących oczekiwane, dominujące funkcje** wybranych części parku oraz **69 karteczek z pomysłami** na ich zagospodarowanie. Warto dodać, że uwag mieszkanek i mieszkańców było tak dużo, że podczas warsztatu konsultacyjnego konieczne był uruchomienie nowej tablicy z mapą!
- Ze skrzynki z marzeniami skorzystały **33 osoby**, które zgłosiły łącznie **88 pomysłów** na infrastrukturę i sposób zagospodarowania parku (większość karteczek zawierała więcej, niż jeden pomysł).
- Podczas całego wydarzenia zebrano **195 ankiet** konsultacyjnych!

Ostatnia wymieniona liczba pozwala stwierdzić, że **w sąsiedzkim pikniku konsultacyjnym udział wzięło co najmniej 195 osób**. Wszystkie opisane aktywności pozwoliły na zebranie szeregu uwag i pomysłów na zagospodarowanie terenu Polsadu na ogólnodostępny park miejski. Wszystkie zgłoszone postulaty zostały spisane, zredagowane i pokategoryzowane, a wnioski z nich płynące (por. dwa kolejne rozdziały) stanowić będą punkt wyjścia dla prac planistycznych i projektowych.

ANKIETA

Ankietę zaprojektowano w taki sposób, by była jak najbardziej przystępna dla użytkowników, a jednocześnie pozwalała na uzyskanie jak największej ilości informacji na temat potrzeb Krakowian i Krakowianek oraz ich oczekiwań dotyczących zagospodarowania Błoń Prądnickich. Formularz składał się z 18 pytań z czego:

- Trzy pytania (nr 1, 2, 3) składały się na **metryczkę** obejmującą wiek, płeć oraz dzielnicę zamieszkania;

- Cztery pytania (nr 4, 5, 10, oraz 13) dotyczyły **obecnych wzorców korzystania z terenu Polsadu oraz innych terenów zielonych w Krakowie**: częstotliwość odwiedzin, specjalne potrzeby użytkowników oraz znajomość historii miejsca,
- Jedenaście pytań (nr 6, 7, 8, 9, 11, 12, 14, 15, 16, 17 oraz 18), dotyczyło **oczekiwań mieszkanek i mieszkańców względem przyszłego zagospodarowania terenu Błoń Prądnickich:** planowane sposoby korzystania z przyszłego parku, priorytetowe potrzeby i zmiany, oczekiwania względem infrastruktury, preferowane materiały, adaptacja do zmian klimatu, stosunek do organizacji wydarzeń kulturalno-społecznych na terenie parku, ocena funkcjonowania sąsiadujących terenów zielonych;

Zdecydowaną większość pytań stanowiły pytania zamknięte jednokrotnego lub wielokrotnego wyboru, przy czym pięć z pytań zawierało opcję *Inne*, umożliwiającą wpisanie własnej wersji odpowiedzi. Dodatkowo, osoby chcące być na bieżąco z wynikami procesu konsultacyjnego mogły wpisać do formularza swój adres mailowy. Z opcji tej skorzystało 209 osób.

Dokładną treść pytań konsultacyjnych wraz z analizą odpowiedzi opisujemy w rozdziale *Opis Wyników Konsultacji.* Dodatkowo pełną treść pytań konsultacyjnych wraz ze zbiorczym zestawieniem odpowiedzi znaleźć można w załączniku nr 2 do niniejszego raportu.

Ankieta w **formie elektronicznej** dostępna była na stronie Zarządu Zieleni Miejskiej w Krakowie (www.zzm.krakow.pl/) oraz na portalu Obywatelski Kraków (www.obywatelski.krakow.pl) przez cały czas trwania konsultacji, a informacja o możliwości jej wypełnienia podawana była w niemal wszystkich publikacjach promujących proces. Ankieta w **formie papierowej** dostępna była podczas sąsiedzkiego pikniku konsultacyjnego oraz w sekretariacie Zarządu Zieleni Miejskiej w Krakowie na ul. Reymonta 20.

Ankietę konsultacyjną wypełniło **610 osób**, przy czym 415 osób wybrało formę elektroniczną, a 195 osoby papierową.

TELEFONICZNE DYŻURY EKSPERCKIE

Dyżury eksperckie to uzupełniająca forma konsultacji społecznych, dzięki której mieszkańcy i mieszkanki mogą zgłaszać swoje uwagi w bezpośredniej rozmowie z projektantami danego rozwiązania. Z formy tej najczęściej korzystają osoby, które preferują kontakt indywidualny, nie lubią wypełniać ankiet konsultacyjnych, nie mogą uczestniczyć w wydarzeniach konsultacyjnych lub mają po nich dodatkowe pytania i przemyślenia. W raportowanym tu procesie ekspertki Pracowni Projektowej ZZM były dostępne dla mieszkańców i mieszkanek w dwóch terminach: 12 maja 2026 r. w godzinach 10:00–12:00 oraz 13 maja 2026 r. w godzinach 16:00–18:00 (nr tel. eksperta: 12 20 18 848).
Z dyżuru eksperckiego skorzystała **jedna** osoba, która chciała uzyskać dodatkowe informacje na temat remontu i zagospodarowania Dworu Folwarcznego znajdującego się na Błoniach Prądnickich. Temat ten wykracza poza zakres raportowanych tu konsultacji, ale mieszkance udzielono wszystkich stosownych wyjaśnień.

VI. WYNIKI KONSULTACJI SPOŁECZNYCH

WYNIKI ANKIETY KONSULTACYJNEJ

Szczegółowe odniesienie do pytań nr 6, 7, 8, 11, 12, 15, 16 i 17 zostało zamieszczone w tabeli UWAGI, WNIOSKI I POSTULATY ZGŁOSZONE PODCZAS KONSULTACJI SPOŁECZNYCH, która stanowi załącznik nr 1 do niniejszego raportu.

CHARAKTERYSTYKA OSÓB WYPEŁNIAJĄCYCH ANKIETĘ KONSULTACYJNĄ

Jak podano wyżej, ankietę konsultacyjną wypełniło **610 osób**, co w kontekście zasięgu i tematu konsultacji jest imponującą liczbą i świadczy o sporym zainteresowaniu mieszkanek i mieszkańców Krakowa przyszłością terenu Polsadu.

Największą grupę ankietowanych stanowiły osoby pomiędzy 36 a 45 r.ż. (227 os., 37% wszystkich ankietowanych), na drugim miejscu uplasowały się osoby nieco młodsze z przedziału 26-35 r.ż. (121 os., 20%), a na trzecim miejscu osoby nieco starsze w wieku między 46 a 55 r.ż. (92 os., 15%). Łącznie **młodzi dorośli oraz osoby w młodszym wieku średnim stanowiły 72% wszystkich ankietowanych**. Młodzież i osoby w wieku studenckim (ankietowani do 25 r.ż.) stanowiły 11%, a seniorzy (powyżej 66 r.ż.) 10% wszystkich badanych. Taki rozkład grup wiekowych jest raczej powszechny podczas konsultacji społecznych dotyczących zagospodarowania zieleni i terenów publicznych.

1. **Do jakiej grupy wiekowej Pan/Pani należy?**

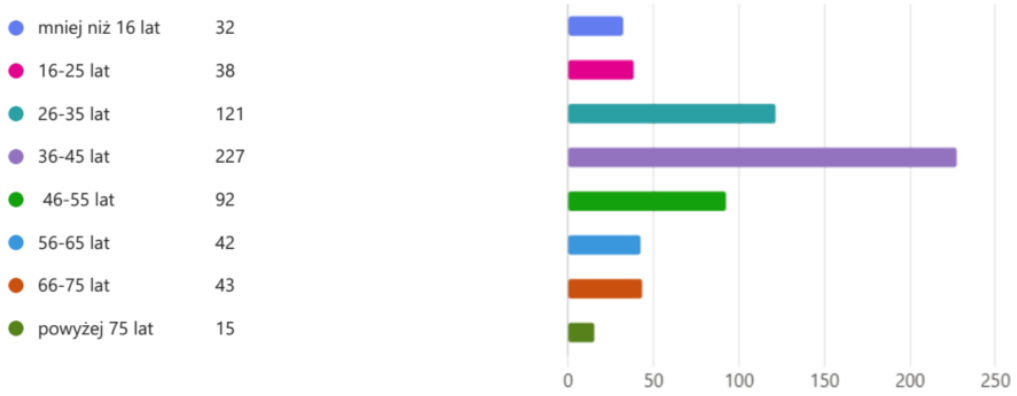

Ankietę wypełniło **zdecydowanie więcej kobiet** (403 osób, 66%) niż mężczyzn (193, 32%). Dla porządku dodać należy, że ankieta umożliwiała też wybór innej identyfikacji płciowej oraz rezygnację z podawania płci. Dysproporcja płci z nadrreprezentacją kobiet jest naturalna zarówno w kontekście tematu konsultacji jak i wobec ogólnych wzorców uczestnictwa kobiet i mężczyzn w życiu społecznym. Jednocześnie w analizowanym przypadku dysproporcja ta jest bardzo wyraźna (kobiet było ponad dwa razy więcej niż mężczyzn) i wiąże się z tym, że blisko 18% badanych stanowiły osoby postulujące zachowanie na terenie sąsiadującym z Polsadem stadniny koni Elanus. W grupie tej, liczącej 108 osób, kobiety stanowiły przytłaczającą większość (88 os., 82%) i jak sugeruje analiza odpowiedzi *Inne* były to najprawdopodobniej matki, których dzieci korzystają z oferowanych przez stadninę lekcji jazdy konnej (por. niżej).

W konsultacjach udział wzięły osoby ze wszystkich osiemnastu dzielnic Krakowa oraz kilka osób mieszkających poza miastem. Jednocześnie **absolutnie najaktywniejsi byli mieszkańcy i mieszkanki Dzielnicy III Prądnik Czerwony, którzy stanowili niemal 2/3 wszystkich ankietowany (74%).**

WZORCE KORZYSTANIA Z TERENU POLSADU ORAZ INNYCH TERENÓW ZIELONYCH W KRAKOWIE

Jedna trzecia wszystkich osób badanych korzysta z parków miejskich lub innych terenów zieleni publicznej codziennie, a kolejne 44% robi to kilka razy w tygodniu. Oznacza to, że **zdecydowana większość ankietowanych (77%) to regularni użytkownicy krakowskich terenów zielonych**. Jednocześnie częstotliwość korzystania z Błoń Prądnickich jest bardziej zróżnicowana. **Codziennie korzysta z tej przestrzeni zaledwie 10% ankietowanych, co najmniej raz w tygodniu (ale rzadziej niż codziennie) robi to już 42% osób, natomiast 15% odwiedza to miejsce rzadziej niż raz w roku lub wcale.** Taki rozkład wyników może wynikać z tego, że teren Polsadu jest obecnie niezagospodarowany, nie w pełni dostępny, a część osób badanych w ogóle nie wiedziała, że można z niego w jakiś sposób korzystać.

5. **Jak często odwiedza Pani/Pan teren Błoń Prądnickich?**

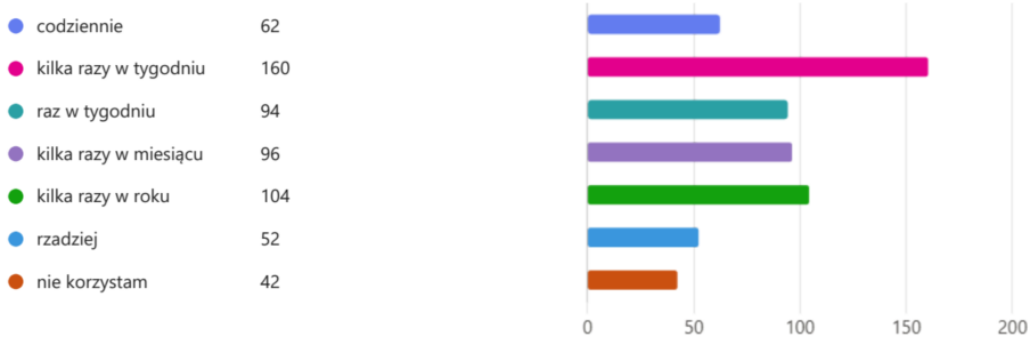

Mieszkańców i mieszkanki zapytano również o to, czy znają historię Folwarku benedyktyńskiego oraz obiektów znajdujących się na jego terenie (pyt. nr 13). Okazuje się, że 25% osób ankietowanych nie zna tej historii, **blisko połowa ma świadomość istnienia obiektów zabytkowych na terenie parku, ale brakuje im dokładniej wiedzy na temat ich przeszłości**, a dobrą znajomość historii tego miejsca deklaruje zaledwie jedna czwarta mieszkanek i mieszkańców. Analiza odpowiedzi udzielonych w opcji *Inne* przy pytaniach wielokrotnego wyboru (por. niżej) potwierdza, że historia Folwarku benedyktyńskiego nie jest dominującym tematem wśród postulatów i oczekiwań osób ankietowanych.

13. **Czy zna Pan/Pani historię Folwarku benedyktyńskiego oraz obiektów znajdujących się na jego terenie?**



Pytanie 10.: *Czy któryś z poniższych czynników dotyczy Pana/Pani lub kogoś, z kim odwiedza Pan/Pani tereny zielone na terenie miasta?* miało na celu ocenę specyficznych potrzeb potencjalnych użytkowników Parku Błonia Prądnickie. Osoby ankietowane mogły wybrać dowolną liczbę odpowiedzi

z następującego zestawu: *poruszanie się na wózku inwalidzkim lub o kulach; ograniczona sprawność ruchowa; problem ze wzrokiem/ słuchem; poruszanie się z wózkiem dziecięcym; żadne z powyższych*. Jak widać na poniższym wykresie, **większość osób ankietowanych nie ma do czynienia z opisanymi sytuacjami, a ci, którzy odnaleźli się na zaproponowanej liście najczęściej deklarowali poruszanie się z wózkiem dziecięcym.** Oczywiście wynik taki nie oznacza, że przyszły park nie musi uwzględniać potrzeb osób o ograniczonej sprawności ruchowej lub mających problemami ze słuchem czy wzrokiem. Wyniki te świadczą raczej o tym, że osoby o szczególnych potrzebach obecnie nie odwiedzają terenów zielonych zbyt często, być może z powodu ograniczonej dostępności.

10. **Czy któryś z poniższych czynników dotyczy Pana/Pani lub kogoś, z kim odwiedza Pan/Pani tereny zielone na terenie miasta?**



OCZEKIWANIA MIESZKANEK I MIESZKAŃCÓW WZGLĘDEM ZAGOSPODAROWANIA PARKU

Jak wynika z przeprowadzonej ankiety przyszły park odwiedzany będzie najczęściej popołudniami (40% ankietowanych) oraz w weekendy i święta (25%). Głównymi sposobami spędzania czasu w tym miejscu będą z kolei: spacerowanie (odpowiedź wskazana przez 72% osób, pytanie wielokrotnego wyboru), odpoczynek w ciszy (55% os.) oraz obserwacja przyrody (50% os). Już te odpowiedzi pokazują, że **Park Błonia Prądnickie ma być miejscem codziennego wytchnienia i relaksu na łonie natury.** Jakie zatem powinno być to miejsce by trafiło w potrzeby i oczekiwania mieszkańców? Odpowiedź znajdziemy w kolejnych pozycjach ankiety.

14. **Jak Pan/Pani zamierza spędzać czas w nowym parku?**

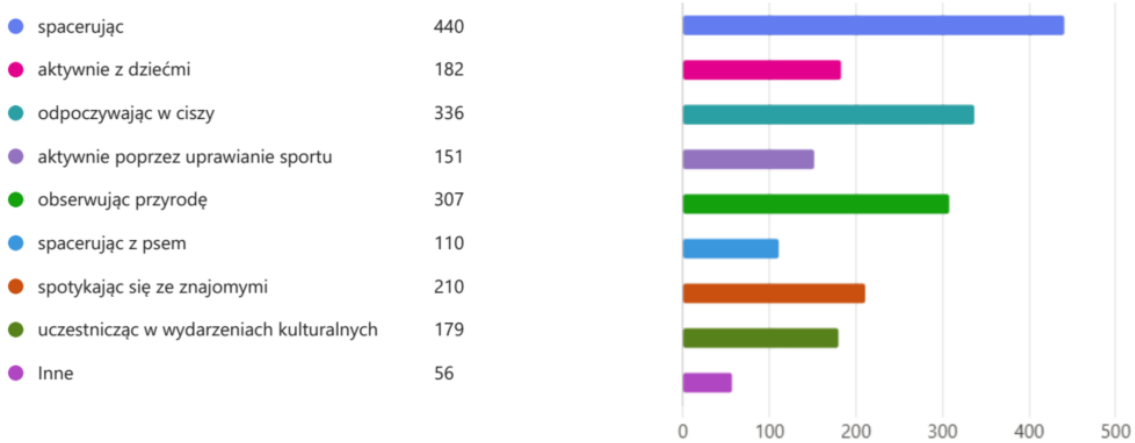

Wprowadzenie do parku **funkcji wypoczynkowych** (odpowiedź wskazana przez 72% ankietowanych, pytanie wielokrotnego wyboru) i **ekologicznych** (53% os.) oraz **sportowych** (33% os.) **i edukacyjnych** (30% os.) z pewnością zachęci mieszkańców do częstszego odwiedzania Polsadu. Z kolei **oczyszczenie terenu** (odpowiedź wskazana przez 53% os. pytanie wielokrotnego wyboru), **uzupełnienie parku o nowe funkcje** (46%), **instalacja oświetlenia** (44% os.) oraz **poprawa istniejącego stanu drzewostanu**

(43% os.) znacząco poprawi funkcjonowanie całego terenu. Przywołane odpowiedzi potwierdzają, że przyszły **Park Błona Prądnickie powinien być zadbaną i bezpieczną, a jednocześnie wciąż naturalną i zieloną enklawą ciszy i wypoczynku.**

6. **Jakie funkcje zachęcą Panią/Pana do częstszych wizyt na Błoniach Prądnickich?**

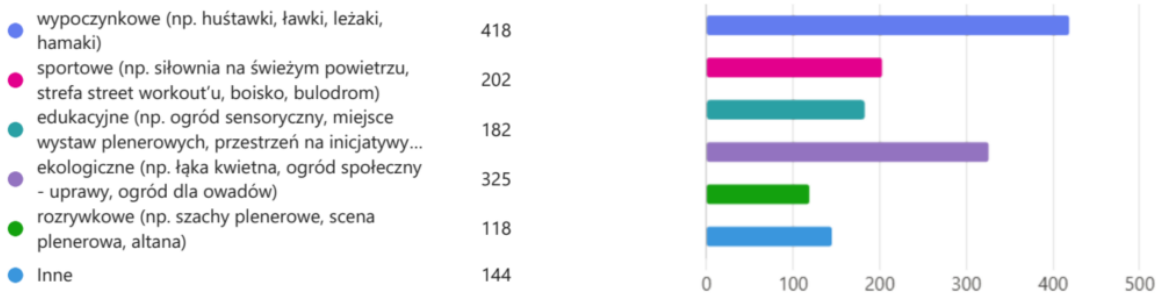

8. **Na jakich rozwiązaniach należy się skupić, aby poprawić funkcjonowanie tego terenu?**

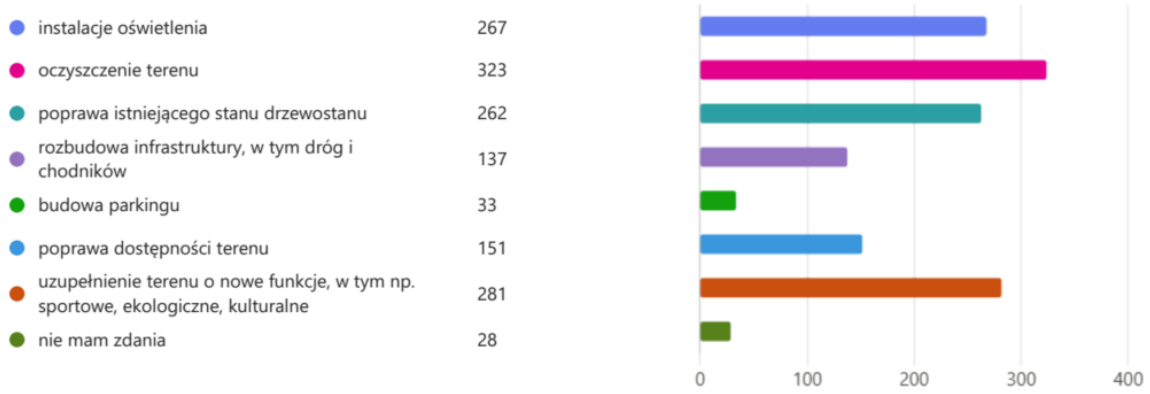

Przy projektowaniu zieleni i przestrzeni przyszłych Błoń Prądnickich najważniejsze powinny być **zachowanie jak największej powierzchni zieleni** (odpowiedź wskazana przez 80% ankietowanych, pytanie wielokrotnego wyboru), **cień i komfort użytkowników** (60% os.), **przyroda i bioróżnorodność** (44% os.) oraz wygodne alejki spacerowe i miejsca do siedzenia zapewniające **spokojną rekreację** (38% os.). Taki rozkład odpowiedzi sugeruje, że osoby wypełniające ankietę konsultacyjną **potrzebują nie tylko spokojnego i atrakcyjnego pod względem przyrodniczym miejsca ale również rozwiązań wzmacniających adaptację miasta do zmian klimatycznych** (ochrona przed upałem, bioróżnorodność).

12. **Co powinno być najważniejsze przy projektowaniu zieleni i przestrzeni przyszłych Błoń Prądnickich?**

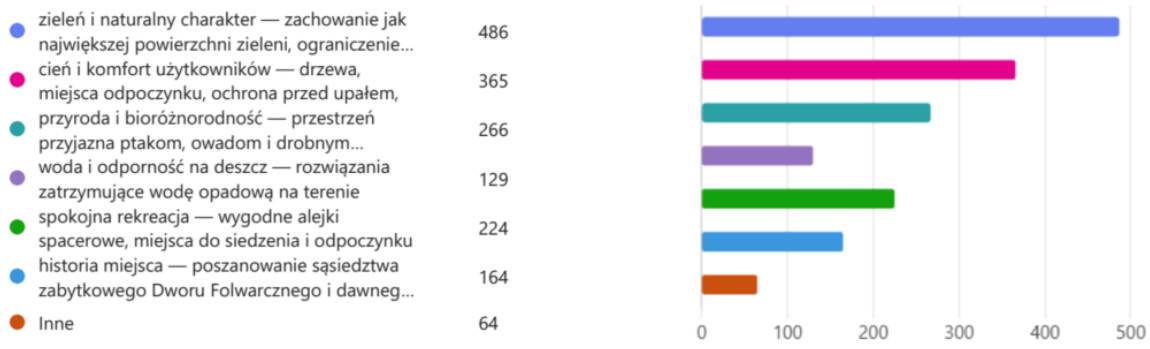

Co zatem powinno się znaleźć w przyszłym Parku Błonia Prądnickie? Przede wszystkim mała architektura (odpowiedź wskazana przez 74% ankietowanych, pytanie wielokrotnego wyboru) oraz toalety (58% os.). Na dalszych miejscach w tym zestawieniu znalazły się: strefy przyrodnicze (45% os.), kawiarnia (40%) oraz oświetlenie. Ponownie widzimy więc **mix funkcji wypoczynkowych i przyrodniczych.**

15. **Jakie elementy według Pana/Pani powinny znaleźć się w nowym parku?**

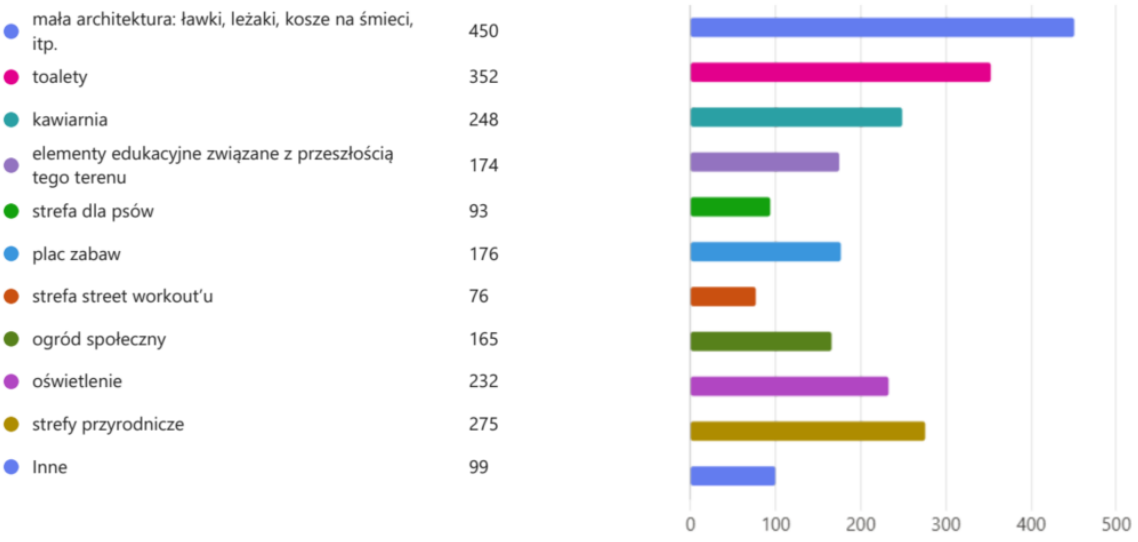

Jeśli chodzi o małą architekturę jakiej mieszkanki i mieszkańcy oczekują w przyszłym parku, to na podium znalazły się „klasyki" każdego zagospodarowania terenu zielonego na potrzeby parkowe: ławki (75% os., pyt. wielokrotnego wyboru), kosze na śmieci (73% os.) oraz oświetlenie (64% os.). Ciekawiej robi się tuż za podium. Okazuje się, że **poza tą bazową infrastrukturą parkową mieszkańcy oczekują rozwiązań dla zwierząt** takich jak domki dla ptaków (60% os.), jeży (54%os.) i motyli (51% os.). Na poniższym wykresie widać również, że na zaproponowanej liście w zasadzie nie ma rozwiązań niepotrzebnych czy mało ważnych. Nawet najmniej popularne rozwiązania zostały wskazane przez ponad 25% osób ankietowanych i jako takie nie powinny zostać zignorowane w procesie projektowania.

7. **Jakie obiekty małej architektury powinny znaleźć się w terenie?**

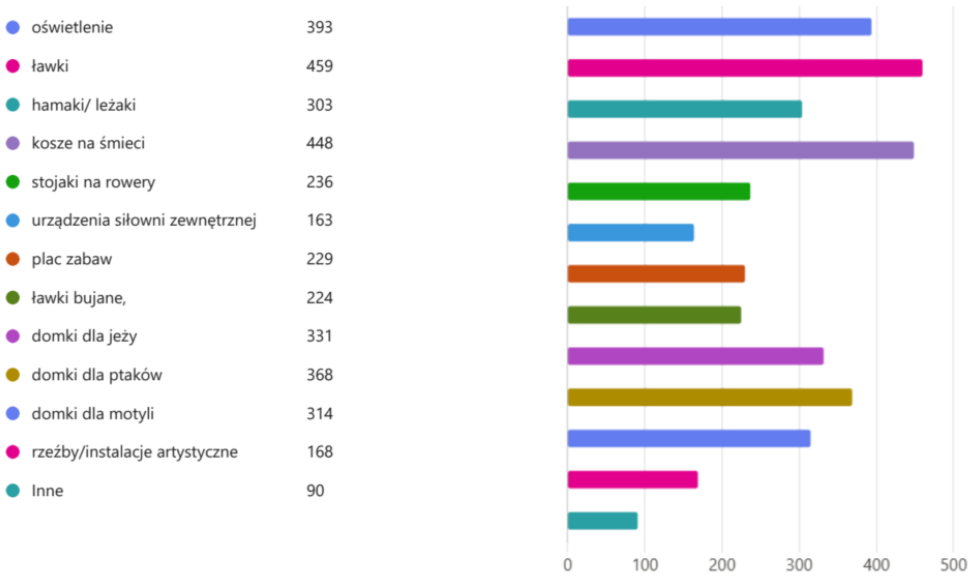

Uzupełnieniem opisanych już wyników będą odpowiedzi na pytania o preferowany rodzaj materiałów, jakie mają zostać wykorzystane przy renowacji parku; stosunek do organizacji wydarzeń społeczno-kulturalnych; priorytety w zakresie adaptacji do zmian klimatu oraz ocena sąsiadujących z Polsadem urządzonych terenów zielonych.

Jak pokazują wyniki ankiety konsultacyjnej niemal wszystkie osoby ankietowane (572 os., 94%) **popierają stosowanie naturalnych materiałów takich jak drewno czy kamień** w elementach zagospodarowania terenu. **Organizację wydarzeń kulturalnych i/lub pikników na terenie przyszłego parku popiera 74% ankietowanych**, 16% jest przeciwko, a 10% nie ma w tym zakresie zdania. Jeśli chodzi o priorytety w zakresie adaptacji miasta do zmian klimatu mieszkańcy oceniają, że **najważniejszymi działaniami powinny być minimalizowanie nawierzchni betonowych i ochrona bioróżnorodności,** a w dalszej kolejności ochrona przed hałasem, zachowanie powierzchni biologicznie czynnej, retencjonowanie wody i ograniczenie wyspy ciepła. Ważną wskazówką dla projektantów przyszłego Parku Błonia Prądnickie może też być ocena funkcjonowania sąsiadującego z nim Ogrodu nad Sudołem. Jak pokazują poniższe dane, **79% ankietowanych ocenia ten teren dobrze lub bardzo dobrze**, 16% osób nie ma na ten temat zdania, a tylko 6% mieszkańców wystawia tej przestrzeni oceną złą lub bardzo złą.

18. **Jak ocenia Pan/Pani istniejący Park przy ul. Naczelnej – Ogród nad Sudołem?**



ANALIZA ODPOWIEDZI WPISYWANYCH W POLE „INNE"

Jak można dostrzec na zamieszczonych wykresach, wiele z analizowanych pytań wielokrotnego wyboru zawierało opcję *Inne* pozwalającą na wpisanie własnej, nieprzewidzianej w kafeterii odpowiedzi. Z opcji tej skorzystało od 56 (w pytaniu nr 14 dot. sposobów spędzania czasu w przyszłym parku) do 144 osób (w pytaniu nr 6 dot. nowych funkcji jakie powinien pełnić przyszły park). Łącznie formuła ta pozwoliła na zebranie 453 wpisów mieszkanek i mieszkańców, a **zdecydowana większość z nich dotyczyła stadniny koni funkcjonującej nieopodal Polsadu.**

Temat stadniny dominował w odpowiedziach mieszkanek i mieszkańców niezależnie od szczegółowej treści pytania. **Wyraźna grupa mieszkańców oczekuje, że stadnina koni Elanus nadal będzie ważną częścią Polsadu**, dzieci i młodzież będą mogły niezmiennie cieszyć się lekcjami jazdy konnej i zajęciami z hipoterapii, a osoby odwiedzające Park będą miały możliwość obserwacji koni w otoczeniu dzikiej przyrody. Sporo osób podkreślało, że stadnina koni działa na Błoniach Prądnickich od kilkudziesięciu lat, jest wizytówką Polsadu i stanowi atrakcję unikalną w skali całego Krakowa. Co więcej, część mieszkańców oczekuje zacieśnienia współpracy ze stadniną i zaprojektowania parku w taki sposób, by odpowiadał on również na potrzeby koni oraz klientów i klientek stadniny. Osoby te postulują wsparcie stadniny Elanus w odnowieniu zabudowań i infrastruktury, powiększenie terenu przeznaczonego na jazdę i wypas koni, stworzenie miejsca na warsztaty edukacyjne prowadzone przez stadninę oraz wprowadzenie udogodnień takich jak sadzawki czy przeszkody terenowe.

Szczegółowa analiza danych pokazała, że **grupa miłośników i miłośniczek stadniny[1] liczyła 108 osób, stanowiła 18% wszystkich ankietowanych i składała się głównie z kobiet** (88K, 15M). Treść przywoływanych przez te osoby postulatów pozwala przypuszczać, że mogli to być głównie rodzice (w przeważającej części matki) dzieci korzystających z zajęć jeździeckich oferowanych przez ośrodek oraz inne osoby związane bezpośrednio ze stadniną. Choć grupa ta nie stanowiła większość wśród wszystkich ankietowanych, a ich postulaty wychodzą poza przedmiot opracowania[2] to osoby te mówią nad wyraz mocnym i spójnym głosem. Wszystko to sugeruje sporą determinację i zasługuje co najmniej na uważne wysłuchanie. Dla porządku zaznaczyć też trzeba, że kilka osób wypełniających ankietę opowiedziało się przeciw stadninie. Osoby te wskazywały m.in. na złe warunki w jakich żyją zwierzęta oraz na uciążliwości z jakimi muszą się mierzyć sąsiedzi stadniny (przede wszystkim odór i zanieczyszczanie terenu).

W polach *Inne* znalazły się również takie postulaty jak:

- zachowanie zieleni i naturalnego charakteru terenu,
- wprowadzenie elementów wodnych,
- zapewnienie podstawowej infrastruktury parkowej,
- wprowadzenie funkcji kulturalno-edukacyjnych
- uwzględnianie w projekcie parku historii, dziedzictwa i tożsamości tego miejsca a także całego Prądnika.

Wszystkie opisane wyżej postulaty zgłoszone za pomocą ankiety konsultacyjnej zostały spisane, pokategoryzowane i włączone do ogólnej puli uwag z konsultacji. Lista wszystkich, zredagowanych i zagregowanych postulatów wraz ze wskazaniem ich pochodzenia (spacer, warsztat, ankieta konsultacyjna) oraz odpowiedzą Prezydenta Miasta Krakowa na poszczególne wnioski znajdują się w

[1] Do grupy tej zaliczono wszystkie osoby, które w choć jednym z pięciu pytań obejmujących opcję „inne" poruszyły temat zachowania stadniny koni.

[2] Stadnina koni Elanus znajduje się obecnie poza działkami stanowiącymi własność GMK, a co za tym idzie, poza terenem przyszłego parku

tabeli *UWAGI, WNIOSKI I POSTULATY ZGŁOSZONE PODCZAS KONSULTACJI SPOŁECZNYCH*, która stanowi załącznik nr 1 do niniejszego raportu. Tabela zawiera również podsumowanie pytań zamkniętych dotyczących bezpośrednio oczekiwań mieszkanek i mieszkańców względem zagospodarowania Błoń Prądnickich. W tabeli umieszczono szczegółowe podsumowanie odpowiedzi na każde z takich pytań oraz ustosunkowanie się Prezydenta Miasta Krakowa do postulatów mieszkanek i mieszkańców.

WYNIKI SPACERU I WARSZTATU KONSULTACYJNEGO

Ankieta konsultacyjna pozwoliła zebrać dane na temat obecnych i przyszłych wzorców korzystania z terenu Polsadu oraz takich aspektów zagospodarowania tej przestrzeni jak priorytetowe zmiany, oczekiwania względem infrastruktury, preferowane materiały, adaptacja do zmian klimatu czy organizacji wydarzeń kulturalno-społecznych na terenie parku. Informacje zebrane podczas pikniku konsultacyjnego pozwalają uzupełnić ten obraz o preferowany styl urządzenia parku, oczekiwany podział na strefy funkcjonalne oraz cały szereg pomysłu na infrastrukturę i zagospodarowanie poszczególny części Błoń Prądnickich.

Główny styl urządzenia parku Bonia Prądnickie wybrany został w symbolicznym głosowaniu realizowanym za pomocą kart stylów. Mieszkańcy i mieszkanki dokonywali wyboru pomiędzy stylem nowoczesnym, naturalnym i historycznym, a karta z preferowanym stylem umieszczana była w wyznaczonym, widocznym dla wszystkich miejscu. W głosowaniu oddano łącznie 102 głosy, a **zdecydowanym zwycięzcą został styl naturalny** (64 głosy, 63% głosów). Styl historyczny zdobył 28 głosów (27%), a nowoczesny tylko 10 (10%).
Odpowiadając na oczekiwania społeczne informujemy, że Park zostanie zagospodarowany zgodnie z oczekiwaniami Mieszkańców – w stylu naturalnym, z poszanowaniem historii miejsca. To właściwa wytyczna projektowa, biorąc pod uwagę przeszłość tego terenu jako dawnego folwarku, którego charakter był silnie związany z przyrodą i krajobrazem. Naturalne zagospodarowanie, uzupełnione subtelnymi nawiązaniami historycznymi, pozwoli zachować tożsamość miejsca i stworzyć przestrzeń harmonijną, przyjazną oraz ponadczasową. Wybór Mieszkańców pokazuje, że właściwie odczytali oni charakter i dziedzictwo tego miejsca, wskazując rozwiązanie, które łączy jego historię z potrzebami współczesnych użytkowników.

Podział na strefy funkcjonalne określony został z kolei za pomocą specjalnych naklejek określających możliwe przeznaczenie danej części terenu zielonego. Do wyboru były funkcje: rekreacyjna (wypoczynek bierny); aktywna (sport i ruch); społeczna/ integracyjna; edukacyjna/ przyrodnicza; ekologiczna (retencja i bioróżnorodność); reprezentacyjna/ estetyczna; place zabaw. Funkcje te określane były przede wszystkim dla trzech obszarów: 1) strefy sąsiadującej z Dworem Folwarcznym, pozostałościami szklarni oraz ul. Dobrego Pasterza; 2) strefy zielonej w północnej części parku sąsiadującej z potokiem Sudół; 3) najbardziej zróżnicowanej, centralnej części parku obejmującej budynki stadniny, główne wejście i centralny teren zielony. Jak pokazuje zbudowana podczas spaceru i warsztatu konsultacyjnego mapa:

1. **W okolicach dworu** i pozostałości szklarni większość mieszkańców preferuje **funkcje społeczne oraz reprezentacyjne.**
2. **W strefie zielonej** sąsiadującej z Sudołem dominować powinny **funkcje ekologiczne oraz rekreacyjne.**

3. Z kolei **część centralna** łączyć powinna funkcje **aktywne i rekreacyjne (bliżej stajni), reprezentacyjne i społeczne (w pobliżu głównego wejścia) oraz ekologiczne, edukacyjne i zabawowe (na centralnym terenie zielonym).**

Warto podkreślić, że **funkcje rekreacyjne powinny zostać rozłożone równomiernie na całym terenie Błoń Prądnickich** tak, by osoby odwiedzające park w każdej jego części mogły znaleźć wygodne, zacienione miejsce do siedzenia i spokojnego wypoczynku na łonie natury.
Przedstawiony podział funkcjonalny zostanie zachowany. Okolice dworu i pozostałości szklarni będą pełnić przede wszystkim funkcje społeczne i reprezentacyjne, strefa zielona sąsiadująca z Sudołem będzie koncentrować się na funkcjach ekologicznych i rekreacyjnych, natomiast część centralna połączy funkcje aktywne, rekreacyjne, społeczne, reprezentacyjne, edukacyjne i zabawowe, zgodnie z charakterem poszczególnych obszarów.





Pomysły i postulaty mieszkańców zbierane były również za pomocą **karteczek typu post-it**, na których mieszkańcy zapisywali konkretne pomysły na infrastrukturę i zagospodarowanie terenu, a następnie wklejali je na mapę inspiracji. Dodatkową możliwość stwarzała też **skrzynka na dodatkowe marzenia** umieszczona w punkcie konsultacyjnym. Podczas całego pikniku konsultacyjnego (obejmującego spacer i warsztaty) na mapę inspiracji wklejono **69 karteczek z konkretnymi pomysłami** na zagospodarowanie poszczególnych fragmentów parku. Z kolei ze skrzynki z marzeniami skorzystały **33 osoby**, które zgłosiły łącznie **88 pomysłów** (większość karteczek zawierała więcej, niż jeden pomysł). Pomysły i postulaty mieszkańców zgłaszane podczas pikniku konsultacyjnego dotyczyły głównie takich tematów jak:

- **Ogólne założenia** dotyczące zagospodarowania terenu Polsadu i utworzenia w tym miejscu ogólnodostępnych Błoń Prądnickich;
- **Funkcje przyrodnicze** w tym zagospodarowanie zieleni i infrastruktura wodna;
- **Podstawowa infrastruktura parkowa** (ciągi spacerowe, ławki i siedziska, altany i wiaty, oświetlenie itp.)
- **Atrakcje dla dzieci i młodzieży**;
- **Infrastruktura sportowa**;
- **Funkcje kulturalne i gastronomiczne**

Wszystkie zgłoszone w trakcie spaceru i warsztatu konsultacyjnego postulaty zostały szczegółowo opisane wraz ze stanowiskiem Prezydenta Miasta Krakowa w tabeli UWAGI, WNIOSKI I POSTULATY ZGŁOSZONE PODCZAS KONSULTACJI SPOŁECZNYCH, która stanowi załącznik nr 1 do niniejszego raportu.





POSTULATY ZEBRANE W TRAKCIE KONSULTACJI SPOŁECZNYCH

Wszystkie postulaty zgłoszone przez mieszkańców za pomocą ankiety konsultacyjnej (wpisy w pola *Inne*, w pytaniach wielokrotnego wyboru) oraz podczas pikniku konsultacyjnego (pomysły wklejane na

mapę oraz wrzucane do skrzynki marzeń) zostały spisane i połączone w jedną pulą a następnie opracowane w procesie obejmującym: redakcję językową; podział wniosków wielowątkowych na jednolite treściowo postulaty; połączenie uwag podobnych pod względem intencji i treści oraz podział wszystkich wniosków na spójne kategorie tematyczne. W ten sposób uzyskano listę **174 postulatów** wypełniających dziesięć kategorii:

I. Założenia ogólne
II. Zieleń, woda i funcie przyrodnicze
III. Podstawowa infrastruktura parkowa
IV. Infrastruktura sportowa
V. Atrakcje dla dzieci i młodzieży
VI. Funkcje społeczne i kulturalne
VII. Gastronomia
VIII. Parking i infrastruktura rowerowa
IX. Wybieg dla psów i obecność czworonogów w parku
X. Inne

Wszystkie opracowane w ten sposób postulaty wraz ze wskazaniem ich pochodzenia (spacer, warsztat, ankieta konsultacyjna) oraz odpowiedzą Prezydenta Miasta Krakowa na poszczególne wnioski znajdują się w tabeli *UWAGI, WNIOSKI I POSTULATY ZGŁOSZONE PODCZAS KONSULTACJI SPOŁECZNYCH*, która stanowi załącznik nr 1 do niniejszego raportu.

Jak już zaznaczono, w tabeli umieszczono również postulaty wynikające z odpowiedzi na pytania zamknięte ankiety konsultacyjnej. XI część zestawienia zawiera szczegółowe podsumowanie odpowiedzi na każde z takich pytań oraz ustosunkowanie się Prezydenta Miasta Krakowa do postulatów mieszkanek i mieszkańców.

Warto zaznaczyć, że spośród wszystkich 174 wniosków:

- 66 postulatów zostanie uwzględniona w projekcie,
- 20 postulatów zostanie uwzględniona częściowo,
- 63 postulatów zostanie rozpatrzonych na późniejszym etapie realizacji,
- a 25 uwag zostało odrzuconych.

Odrzucone zostały głównie te uwagi, które wykraczały poza przedmiot konsultacji lub zakres opracowania. Odrzucono też postulaty dotyczące pozostawienia na terenie parku stadniny koni. Głównym założeniem utworzenia parku jest stworzenie ogólnodostępnej, wielofunkcyjnej przestrzeni służącej możliwie szerokiemu gronu mieszkańców i użytkowników, oferującej różnorodne formy wypoczynku, rekreacji, aktywności oraz kontaktu z przyrodą. Funkcja stadniny, ze względu na swój wyspecjalizowany charakter, wymagałaby wydzielenia znacznej części terenu na potrzeby hodowli, utrzymania i użytkowania koni, a tym samym ograniczałaby dostępność tej przestrzeni dla pozostałych użytkowników parku.

Na dalszych etapach realizacji inwestycji analizowane będą natomiast propozycje, których zasadność oraz możliwość realizacji będą mogły zostać ocenione dopiero na etapie opracowywania dokumentacji projektowej.

Uwzględnieniu w części podlegać będą przede wszystkim te propozycje, których założenia pozostają zgodne z głównymi kierunkami zagospodarowania Błoń Prądnickich. Zakres oraz sposób ich realizacji

będą jednak uzależnione od uwarunkowań technicznych, formalnoprawnych i przestrzennych, w tym w szczególności od ostatecznych zapisów planowanej zmiany obowiązującego miejscowego planu zagospodarowania przestrzennego (MPZP), obowiązujących wytycznych konserwatorskich oraz istniejących ograniczeń przestrzennych.

Pozostałe uwagi – spójne z uwarunkowaniami prawnymi i środowiskowymi oraz możliwe do realizacji w zaproponowanej formie – staną się punktem wyjścia do dalszych prac planistycznych i projektowych. Dotyczą one przede wszystkim utworzenia naturalnego parku, z zachowaniem istniejącej zieleni i wzbogaceniem jej o różnorodną roślinność. Całość ma tworzyć przytulną, harmonijną przestrzeń podzieloną na strefy, zachęcającą zarówno do spacerów i relaksu, jak i do aktywności fizycznej oraz spotkań społecznych. Istotne będzie również nawiązanie do historii tego miejsca.
Ważnym aspektem projektu jest zapewnienie bezpieczeństwa użytkownikom parku, m.in. poprzez odpowiednie oświetlenie. Należy także zadbać o jego pełną dostępność dla osób z niepełnosprawnościami oraz rodziców z wózkami.

Szczegółowe uzasadnienia decyzji zespołu projektowego przygotowane dla każdego z 174 postulatów znajdują się w załączniku nr 1.

INNE OPINIE NA TEMAT ZAGOSPODAROWANIA BŁOŃ PRĄDNICKICH

Na koniec warto wspomnieć, że już po zakończeniu konsultacji społecznych, ale przed ukończeniem i publikacją niniejszego raportu do Zarządu Zieleni Miejskiej w Krakowie wpłynęła *Uchwała Rady Dzielnicy III Prądnik Czerwony z dnia 1 lipca 2026 roku w sprawie przyjęcia stanowiska dotyczącego kierunków zagospodarowania Błoń Prądnickich po odbytych konsultacjach społecznych.* Uchwała te stwierdza, że **„Błonia Prądnickie powinny zostać zaplanowane jako przestrzeń łącząca funkcje zielone, rekreacyjne, społeczne i kulturalne, bez nadmiernej zabudowy oraz bez ograniczania ich publicznego i ogólnodostępnego charakteru”**. Członkowie i członkinie Rady Dzielnicy III podkreślają również, że teren ten powinien służyć integracji mieszkańców, a sprzyjać temu będzie zlokalizowanie na terenie parku ośrodka kultury, biblioteki i muzeum. Uchwała zawiera opis głównych założeń i priorytetów, jakie powinny przyświecać zagospodarowaniu terenu Polsadu, a kończy się deklaracją dalszej współpracy przy wypracowaniu docelowej koncepcji zagospodarowania Błoń Prądnickich.
W Uchwale kilkukrotnie wspomniano o wadze zakończonych konsultacji społecznych, a cały dokument stanowi wzmocnienie głosu mieszkanek i mieszkańców Prądnika Czerwonego i jako taka zostaje załączona do niniejszego raportu (załącznik nr 4). Na obecnym etapie nie można jednoznacznie przesądzić, czy postulaty wskazane w uchwale przez Radę Dzielnicy dotyczący np. budowy biblioteki, ośrodka kultury i muzeum będzie możliwy do realizacji. Wiele proponowanych rozwiązań zostanie rozstrzygniętych dopiero na etapie zmiany miejscowego planu zagospodarowania przestrzennego. Należy przy tym pamiętać, że obowiązujące zapisy dokumentów planistycznych nie dopuszczają obecnie możliwości wznoszenia nowych budynków na tym terenie. Część postulatów zgłoszonych przez Radę Dzielnicy pokrywała się z postulatami Mieszkańców - zostały one uwzględnione w procesie rozpatrywania uwag i otrzymały odpowiednie rozstrzygnięcia wraz z uzasadnieniami. Wczesna faza etapu projektowego nie pozwala na wskazanie szczegółowych rozwiązań.

VII. WNIOSKI Z KONSULTACJI SPOŁECZNYCH

W konsultacjach społecznych udział wzięli głównie mieszkańcy i mieszkanki Dzielnicy III Prądnik Czerwony oraz osoby regularnie korzystające z krakowskich terenów zielonych. Jednocześnie, ok.

połowy uczestników i uczestniczek konsultacji stanowiły osoby odwiedzające teren Polsadu co najmniej raz w tygodniu. **Zebrane opinie i postulaty pochodzą więc w ogromniej mierze od grupy bezpośrednich (obecnych i przyszłych) użytkowników Błoń Prądnickich.** Mieszkańców tych przede wszystkim cieszy fakt, że rozpoczęła się konkretna dyskusja o przyszłości tego miejsca, a prowadzone przez Zarząd Zieleni Miejskiej w Krakowie zadanie polegające na modernizacji Folwarcznego jest początkiem większych i bardzo wyczekiwanych przemian całego terenu. Dane, opinie i postulaty zebrane w procesie konsultacji pozwolą zdefiniować główne zarówno główne kierunki tej przemiany jak i sposób jej realizacji. Głownie wnioski płynące z zakończonego procesu to:

1. Osoby uczestniczące w konsultacjach społecznych **jednoznacznie popierają pomysł zagospodarowania terenu Polsadu na ogólnodostępny, wielofunkcyjny park**. Mieszkańcy podkreślali, że na Prądniku Czerwonym brakuje tego typu miejsc, a wraz kolejnymi inwestycjami mieszkaniowymi przybywa chętnych na wypoczynek na łonie natury. Warto podkreślić, że żadna z osób obecnych na pikniku konsultacyjnym czy wypełniających ankietę nie zgłosiła innego pomysłu na zagospodarowanie tej przestrzeni. Co więcej, w trakcie spaceru badawczego mieszkańcy i mieszkanki jednoznacznie opowiadali się przeciwko zabudowie czy komercjalizacji Błoń Prądnickich.
2. Przyszły park Błonia Prądnickie powinien być **przestrzenią zaciszną, umożliwiającą wypoczynek na łonie natury oraz kontakt z przyrodą**. Uczestnicy i uczestniczki konsultacji podkreślali, że najbardziej zależy im na zachowaniu i rozwoju potencjału przyrodniczego oraz na stworzeniu przyjaznej, naturalnej przestrzeni wypoczynkowej. Warto podkreślić, że uczestnicy pikniku konsultacyjnego wybierając styl, w jakim powinien być urządzony przyszły park jednoznacznie wskazali **styl naturalny**.
3. Jednocześnie **Błonia Prądnickie powinny sprzyjać integracji mieszkańców oraz łączyć w sobie funkcje społeczne i kulturalne**. Pierwszym krokiem w tym kierunku będzie adaptacja Dworu Folwarcznego na siedzibę Rady Dzielnicy oraz nowoczesne centrum aktywności mieszkańców. W dalszej kolejności warto rozważyć utworzenie na terenie parku kawiarni, filii Biblioteki Kraków czy siedziby muzeum opowiadającego historię Prądnika. Przyszły park powinien sprzyjać spotkaniom, współpracy sąsiedzkiej oraz organizacji wydarzeń ważnych dla lokalnej społeczności.
4. Organizację parku odpowiadającego na wiele różnorodnych potrzeb ułatwi **podział całej przestrzeni na strefy funkcjonalne.** Zdaniem osób biorących udział w konsultacjach, strefa sąsiadująca z dworkiem powinna mieć charakter reprezentacyjny i pełnić funkcje społeczne. Bliżej Sudołu, w północnej części parku znaleźć powinna się strefa ekologiczna, z ciszą i przyrodą w roli głównej. Z kolei w części centralnej rozmieścić należy infrastrukturę sportową oraz atrakcje dla dzieci i młodzieży. Jednocześnie, **funkcje rekreacyjne powinny zostać rozłożone równomiernie na całym terenie Błoń Prądnickich** tak, by osoby odwiedzające park w każdej jego części mogły znaleźć wygodne, zacienione miejsce do spokojnego wypoczynku.
5. Potencjał Błoń Prądnickich wykracza daleko poza walory przyrodnicze a **zarówno najnowsza jak i starsza historia tego miejsca są bardzo ważnymi elementami jego tożsamości**. Obecnie omawiany teren kojarzony jest przede wszystkim z działającym tu od przeszło 30 lat centrum ogrodniczym. Jednocześnie wiele osób zna zabytkowe obiekty znajdujące się na terenie Błoń Prądnickich. **Obie te historie – folwarczna i ogrodnicza – powinny znaleźć odzwierciedlenie w aranżacji i sposobie zagospodarowania parku.** Szczególnie istotne będzie wykorzystanie pozostałości obiektów ogrodniczych (szklarnie, dawny sklep) i ich adaptacja do nowych funkcji.
6. Dla wielu osób biorących udział w konsultacjach istotne jest, aby **przyszły park nie zastał zamknięty za ogrodzeniem**. Ważne będzie **zapewnienie wygodnych wejść do parku z różnych stron oraz połączenie tych punktów wygodnymi ciągami komunikacyjnymi**. W ten sposób

zapewniona zostanie wysoka dostępność przestrzeni, a jednocześnie okoliczni mieszkańcy zyskają wygodne opcje przemieszkania się, stanowiące przyjemną alternatywę dla głośnych arterii komunikacyjnych sąsiadujących z parkiem.

7. Choć absolutna większość osób biorących udział w konsultacjach była zgodna co do ogólnych kierunków zagospodarowania terenu Błoń Prądnickich, w dyskusjach **nie brakło kwestii spornych**. Należą do nich m.in. organizacja ogrodu parcelowego na terenie parku; adaptacja pozostałości centrum ogrodniczego na nowe funkcje; budowa parkingu (oraz jego wielkość); wprowadzenie do parku wybiegu dla psów czy obecność stadniny na Błoniach Prądnickich.
8. Choć podczas pikniku konsultacyjnego stadnina koni była tematem raczej marginalnym, to jej użytkownicy bardzo wyraźnie zaznaczyli swoją obecność w ankiecie. 108 osób korzystających z tej formy konsultacji (18% wszystkich ankietowanych) zaapelowało o to, by **miasto kontynuowało współpracę ze stadniną Elanus, a na terenie przyszłego parku nadal możliwa była nauka jazdy konnej**. Choć głos ten trudno nazwać większościowym, determinacja miłośników stadniny zasługuje na zauważenie, a ich głos na wysłuchanie. Jednocześnie postulat ten jest o tyle problematyczny, że współpraca miasta z osobami prowadzącymi stadninę zakończyła się kilka lat temu, a obecnie ośrodek funkcjonuje na terenie sąsiadującej z Błoniami Prądnickimi parafii św. Jana Chrzciciela.

Na zakończenie warto podkreślić, że przyjęta w raportowanym tu procesie, nietypowa forma konsultacji – piknik sąsiedzki łączący spacer badawczy z warsztatem – przyniosła wspaniałe rezultaty. Sześciogodzinne wydarzenie przyciągnęło na teren Polsadu setki osób, z których co najmniej 195 wyraziło swoje zdanie w konsultacjach społecznych. Jednocześnie otoczenie przyrody, muzyka i rozmaite atrakcje piknikowe pomogły zbudować pozytywną atmosferę sprzyjającą dyskusji i kreatywnej wymianie zdań. **Organizacja tak dużego wydarzenia oraz mobilizacja tak wielu mieszkanek i mieszkańców nie była by możliwa bez zaangażowania liderów lokalnych, w szczególności członków i członkiń Rady Dzielnicy III Prądnik Czerwony**. Zakończone konsultacje dobitnie pokazują, że dialog z mieszkańcami, poza lepszym poznaniem potrzeb, sprzyja również integracji i mobilizacji lokalnej społeczności.

VIII. INFORMACJA O DALSZYCH DZIAŁANIACH

W zakończonym procesie konsultacyjnym mieszkańcy i mieszkanki Krakowa jasno wyrazili swoje oczekiwania dotyczące ogólnych kierunków zagospodarowania terenu Polsadu. **Utworzenie w tym miejscu ogólnodostępnych i wielofunkcyjnych Błoń Prądnickich będzie najlepszym sposobem na wykorzystanie potencjału tej przestrzeni i jednocześnie najtrafniejszą odpowiedzią na potrzeby lokalnej społeczności.**

Realizacja tego postulatu w pierwszym kroku wymaga **zmian w dokumentach planistycznych miasta** – tworzonym właśnie Planie Ogólnym a następnie w Miejscowym Planie Zagospodarowania Przestrzennego. Równolegle Zarząd Zieleni Miejskiej w Krakowie będzie pracował nad **docelową koncepcją zagospodarowania Błoń Prądnickich**. Podstawą tej koncepcji będą oczywiście pomysły i postulaty zgłoszone przez uczestników i uczestniczki konsultacji społecznych.

Oba wyżej wymienione procesy wymagają czasu oraz współpracy wielu jednostek Urzędu Miasta Krakowa oraz odpowiednich decyzji Rady Miasta Krakowa. Jednocześnie, przemiana terenu znanego jako Polsad już się rozpoczęła. **Zadanie polegające na modernizacji Dworu Folwarcznego na Błoniach**

Prądnickich realizowany jest zgodnie z przyjętym harmonogramem, a w 2026 roku w Budżecie Miasta Krakowa na ten cel zostało zabezpieczone 1,2 mln. złotych. Zarząd Zieleni Miejskich w Krakowie rozważy również **podjęcie prac porządkowych i utrzymaniowych**, tak aby teren Błoń Prądnickich jak najszybciej stał się bardziej przyjazdy i dostępny dla okolicznych mieszkańców.

IX. SPIS ZAŁĄCZNIKÓW

1. Wnioski, uwagi i zapytania zgłoszone podczas konsultacji
2. Szczegółowy przegląd odpowiedzi na pytania ankietowe
3. Raport z akcji informacyjnej
4. Uchwała Rady Dzielnicy III Prądnik Czerwony z dnia 1 lipca 2026 roku w sprawie przyjęcia stanowiska dotyczącego kierunków zagospodarowania Błoń Prądnickich po odbytych konsultacjach społecznych.