























**LEGENDA**  
**Układ drogowy**

 ——— proj. os. to  
 ——— proj. os. je  
 ——— proj. kraw  
 - - - - - proj. kraw  
 - - - - - proj. kraw  
 - - - - - proj. kraw  
 — · — · — proj. scian  
 — · — · — proj. cbrze  
 - - - - - proj. kraw  
 ——— proj. kraw  
 - · - · - proj. przys  
 — · — · — proj. przys

	schemat p oznakowa
	proj. ogro
	proj. balus
	proj. ekra
	proj. reze
	proj. chodn naw. z kos
	proj. ścieżk naw. bitum
	proj. peron naw. z kos
	proj. jezdn nawierzchn
	proj. jezdn naw. z kruz
	proj. torow
	torowiswi naw. z bet
	proj. zjazd

	proj. łączące naw. z kos.
	proj. miejsce naw. z kos.
	proj. pasy wyłączone
	proj. zatok postojowych
	proj. wyspy naw. z kos.
	proj. zadania
	proj. miejsce

zakreślenie do re...

przeję...

o-tramwajowy

- linia rozgraniczająca
- wg. proj. MPZP obszaru "Nowe Miasto"
- linia rozgraniczająca
- wg. MPZP obszaru "Płaszów Rybitwy"
- linia rozgraniczająca
- wg. MPZP obszaru "Rybitwy Północ"
- linia tramwajowego
- szlaku
- szlak kamienny wyniesiony
- szlak kamienny wtopiony
- szlak betonowy wyniesiony
- szlak betonowy wtopiony
- szlak peronowy
- stacja peronowa
- stacja
- szlak drogi - naw. z kruszywa
- stanki tramwajowe
- stanki autobusowe

- projektowanego
- nia poziomego
- zdrzenia posesji sąsiadujących
- strady lub/ogrodzenia segmentowe
- ry akustyczne
- wa pod ekrany akustyczne
- nik
- tki betonowej
- ki rowerowe
- iczna
- ny przystankowe
- tki betonowej/płyt betonowych
- ie
- nia bitumiczna
- ie
- szywa
- isko tramwajowe typu "zielonego"
- tramwajowe
- onowe płyt tramwajowych
- ki drogi wewnętrznej

cała powierzchnia  
stacji betonowej

cała postojowa  
stacji betonowej

i powierzchnie brukowane  
z ruchu

i autobusowe oraz stanowiska  
autobusów - naw. betonowa

y przejezdne  
stacji kamiennej


szerzenie

cała postojowa dla rowerów


es robót przewidzianych  
realizacji w cz. II lub cz. III

**LEGENDA -  
Rozbiórki**

**LEGENDA -  
Inwentaryzacja zieleni**

 istniejące drzewa



**LEGENDA -  
Inwentaryzacja zieleni**

 istniejące

**LEGENDA -  
Zieleń**

X	drzewa i krzewy
	trawniki
	krzewy - niefonty
	krzewy - grupy
	krzewy - grupy
	niekwa bioretensy
	zielony dach
	drzewa
	drzewa w odmi

### Wydane decyzje

	Pozwolenie na l
	Warunki zabud

**PARAMETRY PR**

Ul. Lipska, Ul. Surzyski  
Ul. Christo Botewa, Ul.  
Przyjęte parametry:  
 $V_p=60\text{km/h}$   
 $V_m=80\text{km/h}$

Ul. Półfanki - Klasa drogi  
Przyjęte parametry:  
 $V_p=50\text{km/h}$

Ul. Bartników - Klasa drogi  
Przyjęte parametry:  
 $V_p=40\text{km/h}$

Ul. Domagały - Klasa drogi  
Przyjęte parametry:  
 $V_p=40\text{km/h}$

