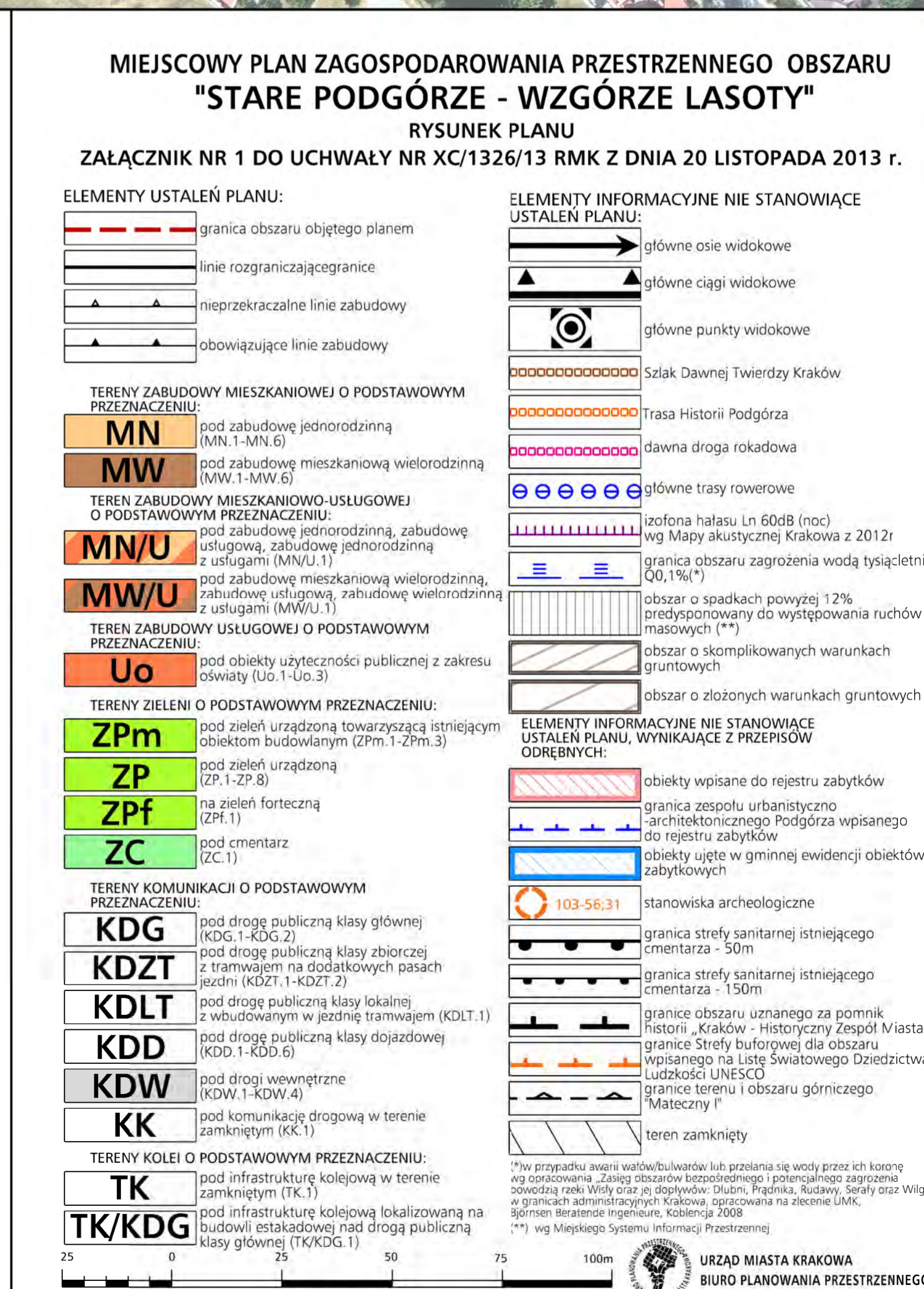
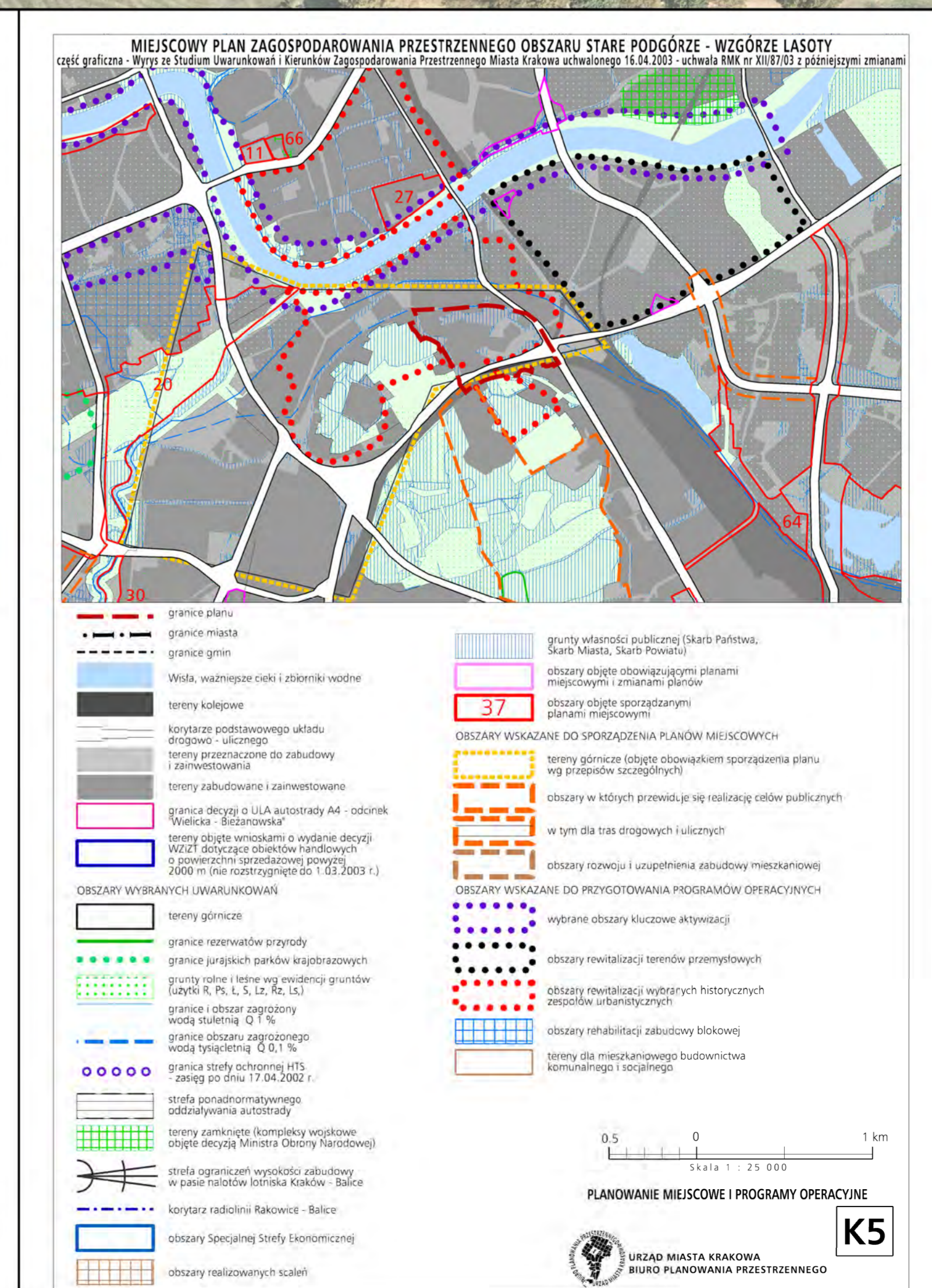
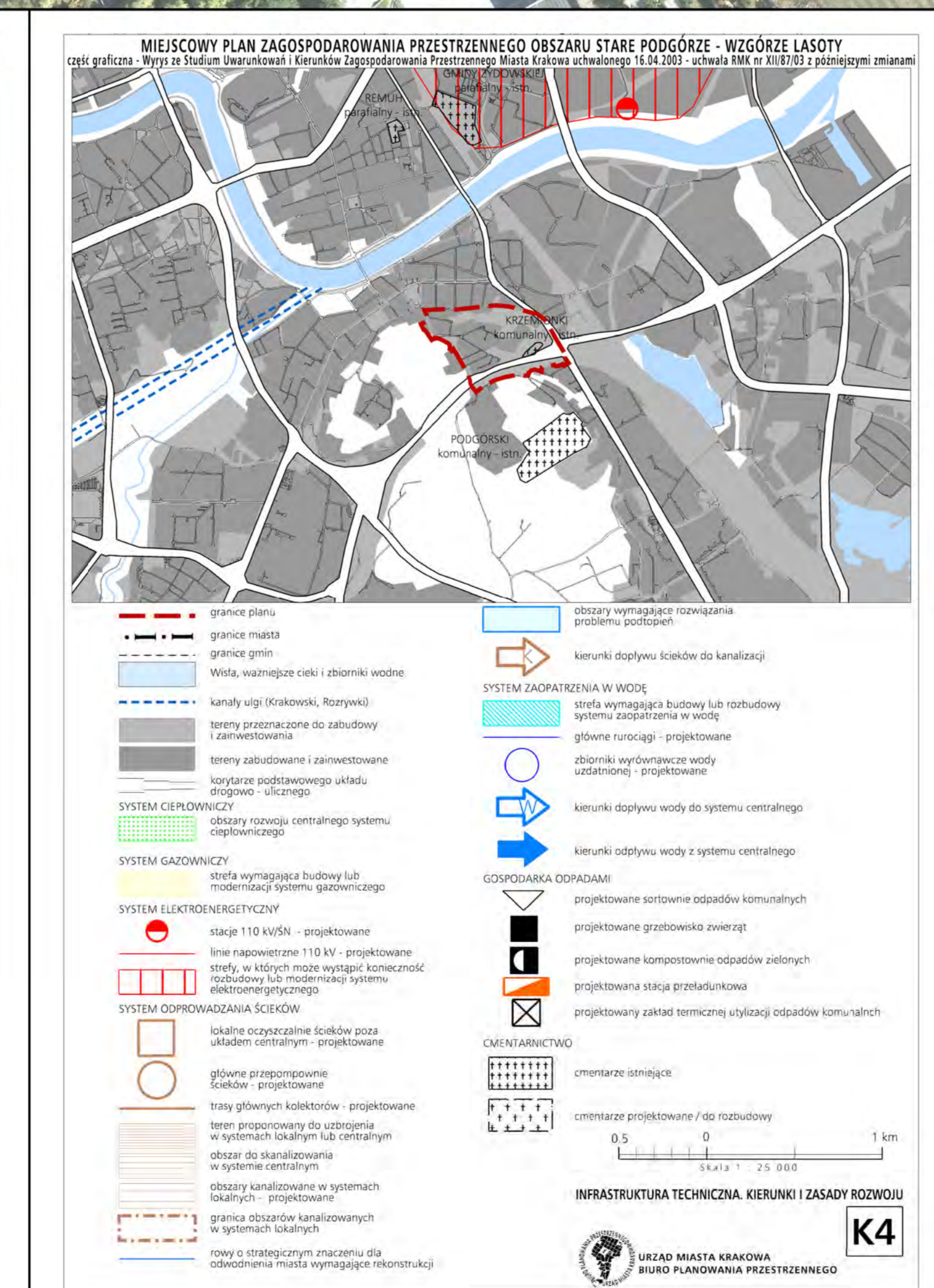
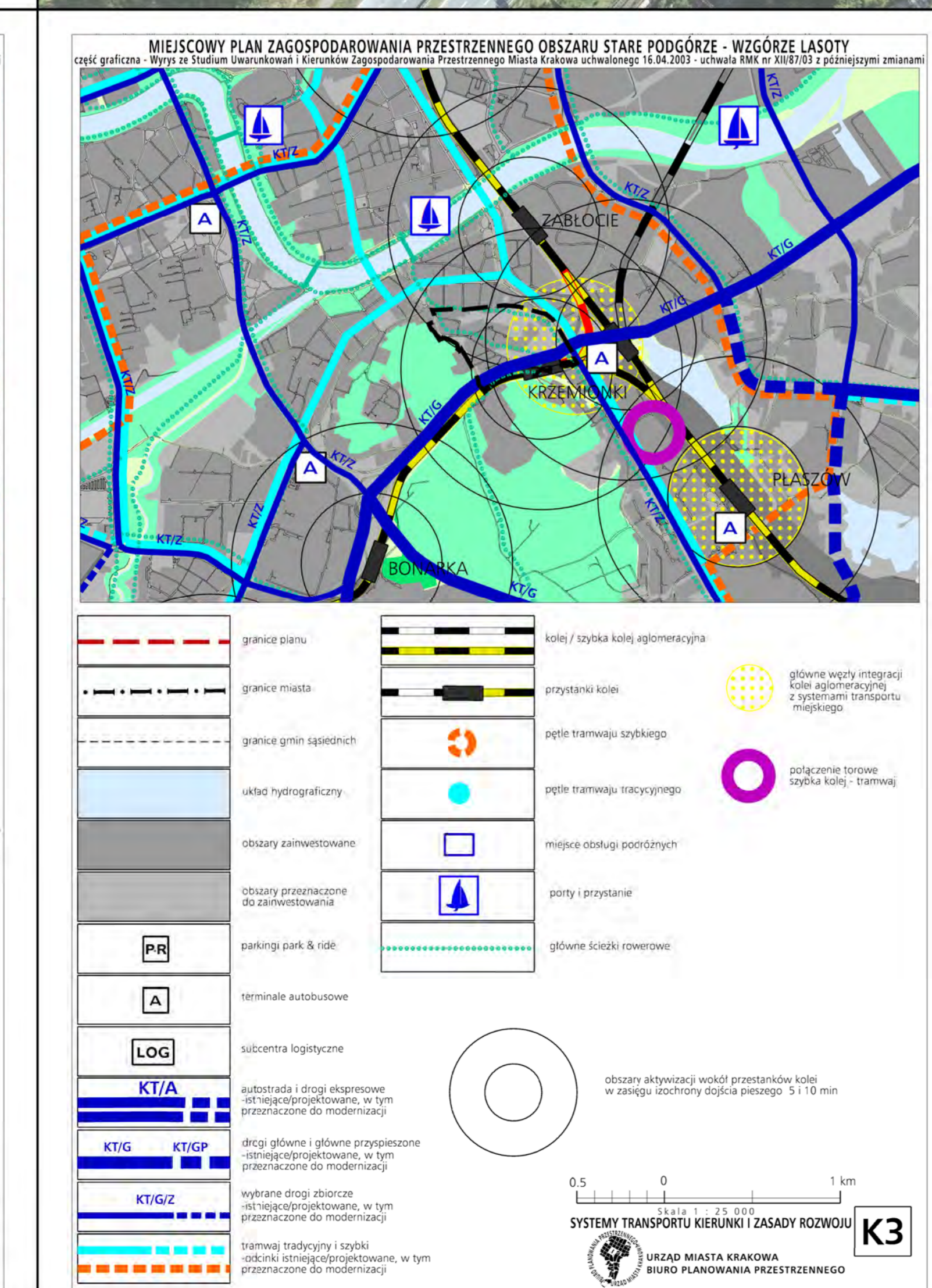
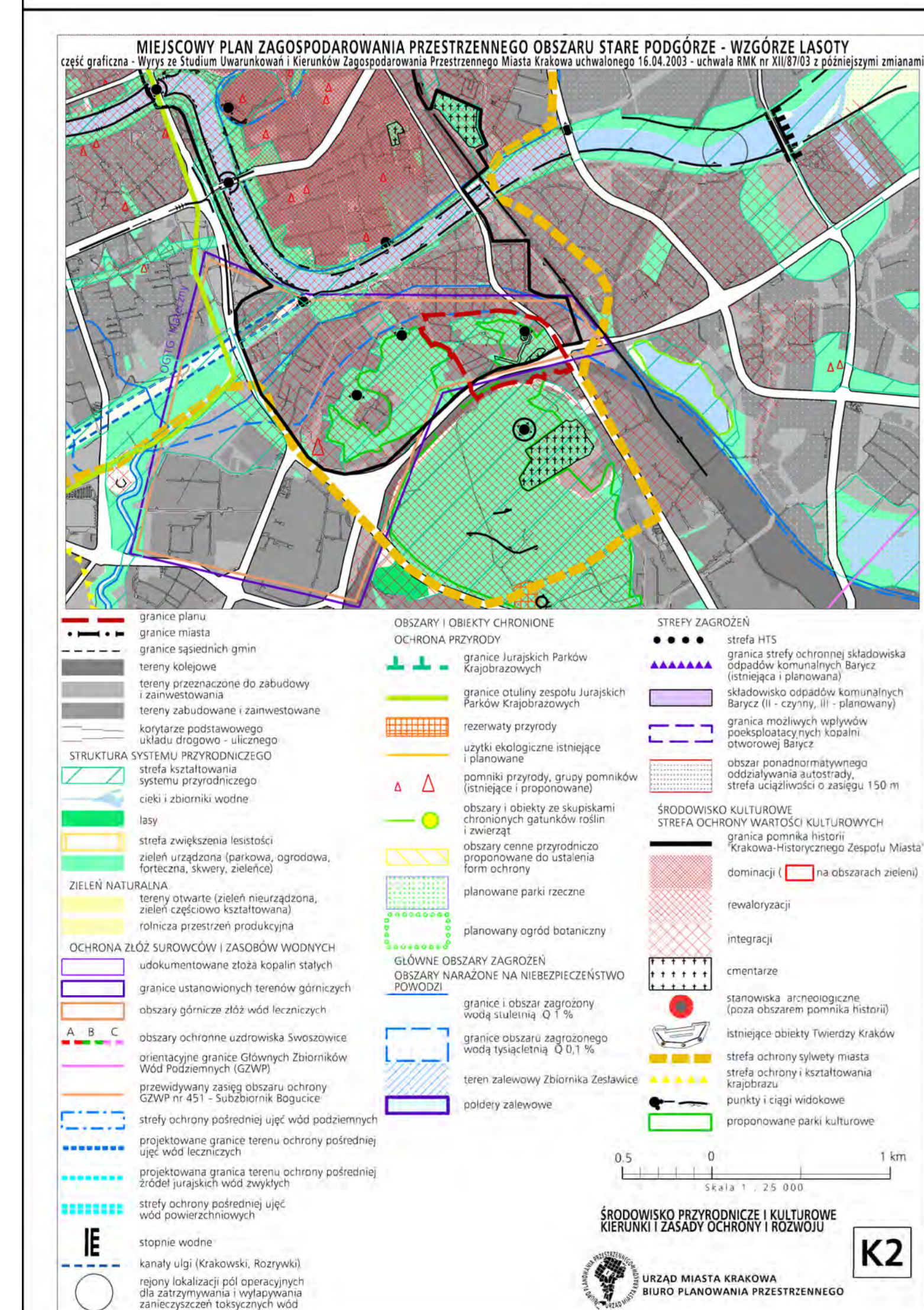


MIEJSOWY PLAN ZAGOSPODAROWANIA PRZESTRZENNEGO OBSZARU "STARE PODGÓRZE - WZGÓRZE LASOTY"



MIEJSOWY PLAN ZAGOSPODAROWANIA PRZESTRZENNEGO OBSZARU "STARE PODGÓRZE - WZGÓRZE LASOTY" RYSUNEK PLANU ZAŁĄCZNIK NR 1 DO UCHWAŁY NR XC/1326/13 RMK Z DNIA 20 LISTOPADA 2013 R.

ELEMENTY USTALEN PLANU:		ELEMENTY INFORMACYJNE NIE STANOWIĄCE USTALEN PLANU:	
	granica obszaru objętego planem		główne osie widokowe
	linia rozeznaczeniowa		główne ciągi widokowe
	nieprzebiegające linie zabudowy		nieprzebiegające linie zabudowy
	obowiązujące linie zabudowy		obowiązujące linie zabudowy
TERENY ZABUDOWY MIESZKANIOWEJ I PODSTAWOWYCH PRZEZNACZENIACH:			
	MN pod zabudowę jednorodzinną (MN.1-MN.6)		Trasa Historii Podgórze
	MW pod zabudowę mieszkaniową wielorodzinną (MW.1-MW.6)		główna droga rękodława
TERENY ZABUDOWY MIESZKANIOWO-USŁUGOWEJ I PODSTAWOWYCH PRZEZNACZENIACH:			
	MN/U pod zabudowę jednorodzinną, zabudowę usługową, zabudowę podziemną z usługami (MN.U.1)		główne trasy rowerowe
	MW/U pod zabudowę mieszkaniową wielorodzinną, zabudowę usługową, zabudowę wielorodzinną z usługami (MW.U.1)		lozofona halasu i 60dB (noc) wg Mapy Akustycznej Krakowa z 2012r
TERENY ZABUDOWY USŁUGOWEJ I PODSTAWOWYCH PRZEZNACZENIACH:			
	Uo pod obiekty użyteczności publicznej z zakresu oświaty (Uo.1-Uo.3)		obszar o spadkach powyżej 12% predysponujący do występowania ruchów gruntowych
TERENY ZIELENI I PODSTAWOWYCH PRZEZNACZENIACH:			
	ZPm pod zieleń urządzonej, terenów zielonych (ZPm.1-ZPm.3)		obszar o składowych warunkach gruntowych
	ZP pod zieleń urządzonej (ZP.1-ZP.8)		obszar o składowych warunkach gruntowych
	ZPf pod zieleń forteczną (ZP.f.1)		obszar o składowych warunkach gruntowych
	ZC pod cmentarz (ZC.1)		obszar o składowych warunkach gruntowych
TERENY KOMUNIKACJI I PODSTAWOWYCH PRZEZNACZENIACH:			
	KDG pod drogi publiczne klasy głównej (KDG.1-KDG.2)		stanowiska archeologiczne
	KDZT pod drogi publiczne klasy zbiorczej z tramwajem na podziałkach pasach jezdni (KDZT.1-KDZT.2)		granice sztyfów sanitarnej istniejącego historycznego Podgórze Lasoty
	KDLT pod drogi publiczne klasy lokalnej z zabudową w jezdni tramwajowej (KDLT.1)		granice sztyfów sanitarnej istniejącego historycznego Podgórze Lasoty
	KDD pod drogi publiczne klasy dojazdowej (KDD.1-KDD.6)		granice sztyfów sanitarnej istniejącego historycznego Podgórze Lasoty
	KDW pod drogi wewnętrzne (KDW.1-KDW.4)		granice sztyfów sanitarnej istniejącego historycznego Podgórze Lasoty
	KK pod komunikację drogową w terenie zamkniętym (KK.1)		granice sztyfów sanitarnej istniejącego historycznego Podgórze Lasoty
TERENY KOLEI I PODSTAWOWYCH PRZEZNACZENIACH:			
	TK pod infrastrukturę kolejową w terenie zamkniętym (TK.1)		granice sztyfów sanitarnej istniejącego historycznego Podgórze Lasoty
	TK/KDG pod infrastrukturę kolejową kolizyjną na budowę stacji podziemnej nad drogą publiczną klasy głównej (TK/KDG.1)		granice sztyfów sanitarnej istniejącego historycznego Podgórze Lasoty