



Mapy BO 2020


Instrukcja jak sprawdzić strukturę własności działek

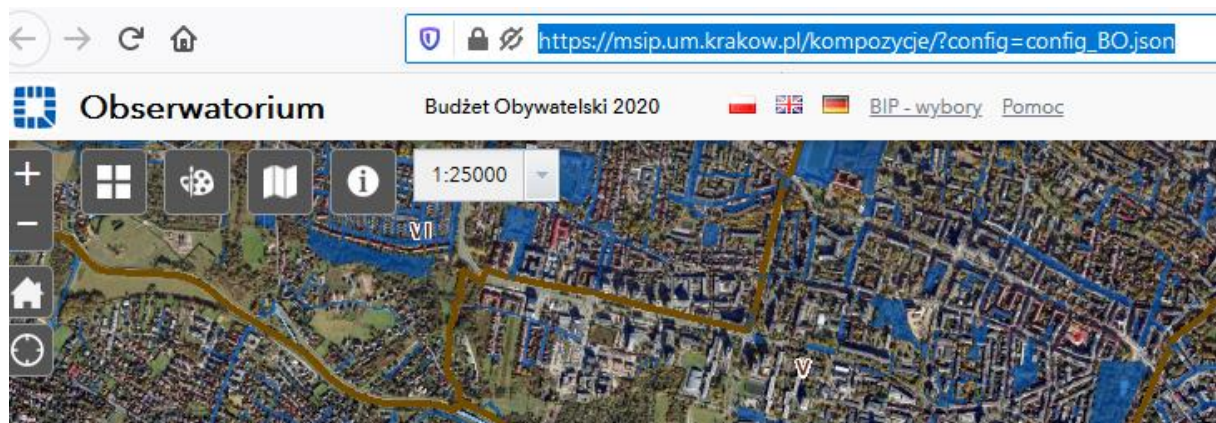
Na potrzeby tegorocznej edycji Budżetu Obywatelskiego miasta Krakowa przedstawiamy mieszkańcom rozwiązanie opracowane przez Urząd Miasta Krakowa. Każdy chcący złożyć projekt do budżetu obywatelskiego będzie mógł sprawdzić czy wybrana działka jest we władaniu Gminy Miejskiej Kraków.

Zgodnie z Regulaminem BO tylko na działkach należących do Miasta można realizować zadania. Obecnie na specjalnie dedykowanej kompozycji mapowej odznaczonych jest kolorem **niebieskim** około 30 000 działek.

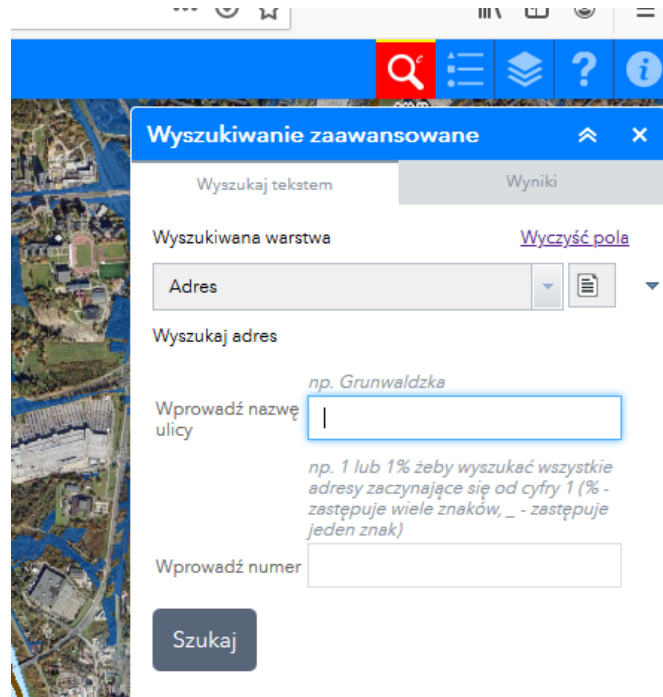
Co ważne, mapa jest jedynie narzędziem pomocniczym. Możliwość realizacji projektów na wybranych działkach każdorazowo będzie sprawdzana podczas oceny merytoryczno – prawnej złożonych propozycji zadań

Wnioskodawco pamiętaj:

- Dla sprawnego działania korzystaj z przeglądarki **Firefox** 
- Otwórz stronę: <https://budzet.krakow.pl/> w zakładce **MAPY** kliknij w *Struktura własności* lub bezpośrednio na stronie Miejskiego Systemu Informacji Przestrzennej



- Wpisz adres, nazwę ulicy/osiedla lub numer działki i sprawdź czy miejsce, które wybrałeś jest odznaczone kolorem niebieskim



- Gotowe. Teraz widzisz czy działka należy do miasta.



*Masz pomysł na jeszcze lepszy Kraków?
Nie czekaj - składnie propozycji zadań do budżetu obywatelskiego już
od 1 kwietnia 2020 !!!*