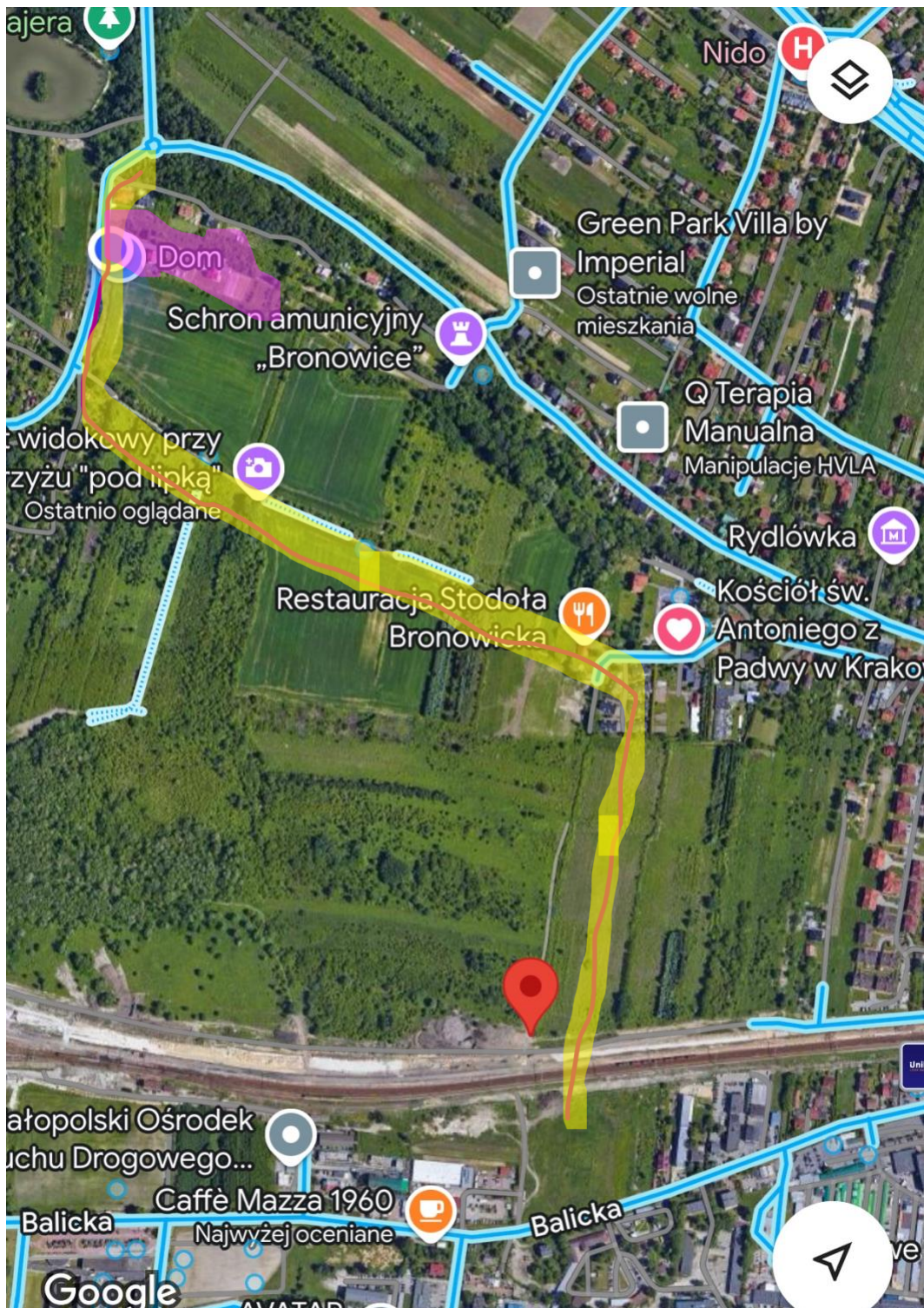




Załącznik nr 1 – Mapka lokalizacyjna



 ul. Stanisława Ignacego Witkiewicza – proponowana trasa pieszo-rowerowa z rolkostradą

 proponowane umiejscowienie małego gaju, skateparku – jeżeli dany teren należy do GMK

Złącznik nr 2 – Wizualizacja projektu – projekty Skyteparku pracowni Slo Concept przy ulicy Kąpielowej – jako przykład możliwości zagospodarowania terenu



Przykład ścieżki pieszo-rowerowej z rolkostradą



Załącznik nr 3 – Zdjęcia z terenu z dnia 9 marca 2025 – zasoby autora



Zdjęcie nr 1 – ul. Stanisława Ignacego Witkiewicza od nr 11 w stronę rondka i połączenia z ulicą Tetmajera

Zdjęcie nr 2 – ul. Stanisława Ignacego Witkiewicza od nr 11 w stronę rondka i połączenia z ulicą Tetmajera – teren proponowany na Skatepark i mały gaj dla dzieci – lokalizacja możliwa do zmiany na inny teren należący do Gminy Miejskiej Kraków



Zdjęcie nr 3 – ul. Stanisława Ignacego Witkiewicza od nr 15 w stronę ul. Łupaszki




Zdjęcie nr 4 – ul. Stanisława Ignacego Witkiewicza przy skrzyżowaniu z ulicą Łupaszki i Ogródkach Działkowych Żwirki i Wigury – proponowana lokalizacja na parking dla hulajnog miejskich.





Zdjęcie nr 5, 6, 7, 8, 9, 10 – ul. Stanisława Ignacego Witkiewicza od skrzyżowania z ulicą Łupaszki i Ogródkach Działkowych Żwirki i Wigury w stronę Kościoła Św. Antoniego z Padwy i połączenia z ulicą Pod Strzechą





Zdjęcie nr 11 i 12 – skrzyżowanie ulicy Stanisława Ignacego Witkiewicza z ulicą Pod Strzechą

Zdjęcie nr 13 – ulica Stanisława Ignacego Witkiewicza od skrzyżowania z ulicą Pod Strzechą w stronę ulicy Długoszowskiego



Zdjęcie nr 14 i 15 – ulica Stanisława Ignacego Witkiewicza od skrzyżowania z ulicą Generała Bolesława Wieniawy-Długoszowskiego