





## Podział administracyjny


 Dzielnice administracyjne


## Ewidencja gruntów i budynków

Numery adresowe


Budynki


 pozostałe


 budynki biurowe


 budynki produkcyjne usługowe i gospodarcze dla rolnictwa


 budynki handlowo-usługowe

 pozostałe budynki niemieszkalne

 budynki oświaty nauki i kultury oraz sportowe


 budynki mieszkalne

 budynki przemysłowe


 zbiorniki silosy i budynki magazynowe


 budynki transportu i łączności

 nieokreślony

 budynki szpitali i inne budynki opieki zdrowotnej


Budynki projektowane i w budowie:

 projektowane

 w budowie

## Struktura własności

Struktura własności

 GK - Gmina Kraków

 GK - oddane we władanie

 GK - współwłasność

 GK - użytkowanie wieczyste

 SP - Skarb Państwa

 SP - oddane we władanie

 SP - współwłasność

 SP - użytkowanie wieczyste

 SP - nieuregulowany stan


 PG - Powiat grodzki


 PG - oddane we władanie

 PG - współwłasność

 PG - użytkowanie wieczyste


 PZ - Powiat ziemski

 WM - Województwo Małopolskie

 FP - Osoby fizyczne i prawne

 OP - Osoby prawne

 OF - Osoby fizyczne

 Grupa własności nieprzypisana