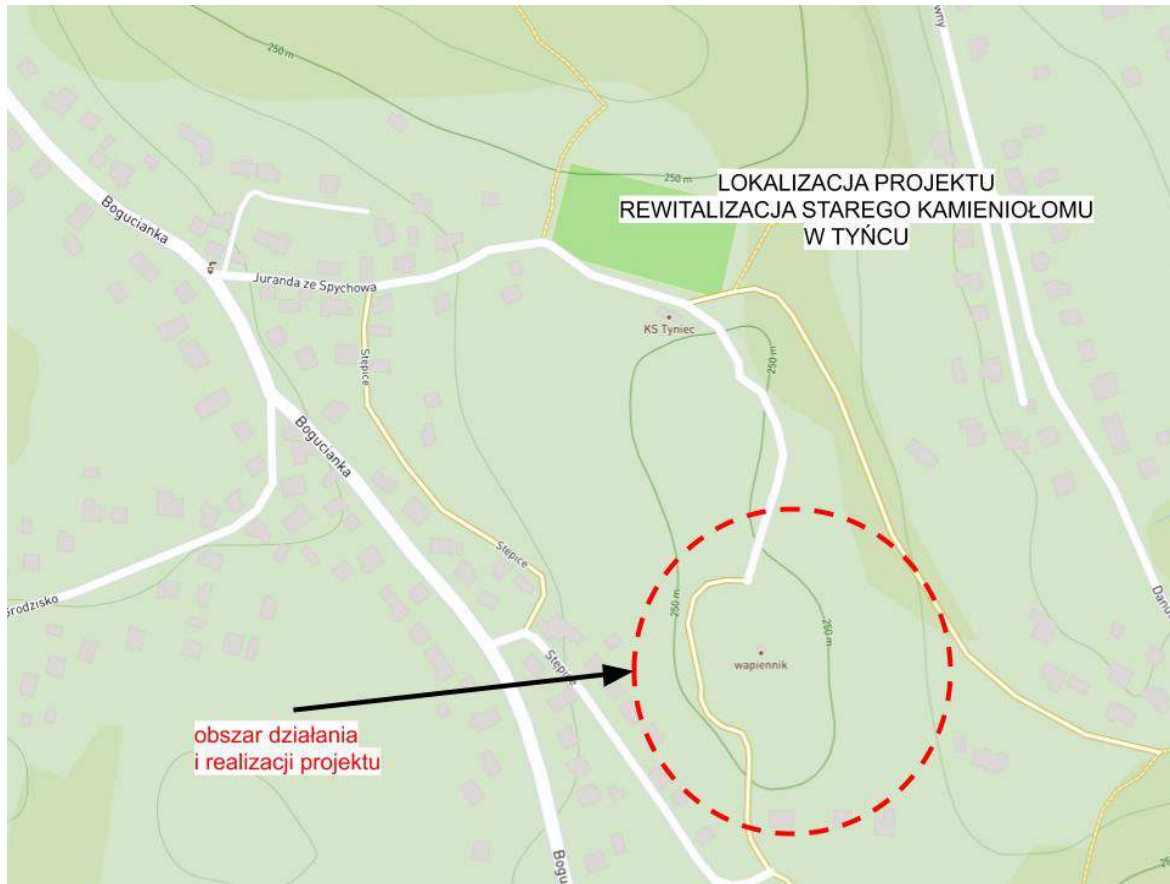


Miejsce realizacji projektu:
Bogucianka Stary Kamieniołom w Tyńcu
działka 127/59 obręb ewidencyjny p-76,
dzielnica VIII Dębniaki (mapa w załączniku)



Stan obecny:

- zaniedbany teren przy starym kominie, "wysypisko śmieci"



- nielegalne paleniska przy starym kominie



- widok na kamieniołom od ze wzniesienia - pośrodku kosz na śmieci przy chaotycznie rozrzuconym drewnie...



-centrum kamieniołomu - palenisko, drewno do uprzątnięcia (zamiast niego powinny pojawić się drewniane ławki przy koszu)



- wejście na teren kamieniołomu od strony przystanku MPK



-droga do kamieniołomu od przystanku MPK (wymaga zadbania - utwardzenia, wykoszenia)



-droga z przystanku do kamieniołomu - brak jakichkolwiek oznakowań



Proponowana forma realizacji zadania (na podstawie zdjęć z pozostałych miejsc rekreacji z „Uroczyska Tyniec” odnalezionych w sieci):

- drewniana tablica informacyjna



- drewniana ławka wolnostojąca z koszem na śmieci




- drewniana wiatra ze stołami i koszem na śmieci



PROPONOWANE MIEJSCA LOKALIZACJI

PROPONOWANA LOKALIZACJA WIAT




PROPONOWANE MIEJSCA LOKALIZACJI ŁAWKI przy istniejących koszach na śmieci





**PROPONOWANE MIEJSCE
LOKALIZACJI OGÓLNEJ
TABLICY INFORMACYJNEJ
okolice przystanku MPK**



**PROPONOWANE MIEJSCE
LOKALIZACJI 4 ŁAWEK
przy latarni na wzgórzu
z widokiem na kamieniołom
dwa skupiska
ławka-kosz-ławka
jeden kosz już istnieje
więc wystarczy z jednej i drugiej
strony dołożyć po ławce
oraz przygotować analogicznie
drugie miejsce obok**